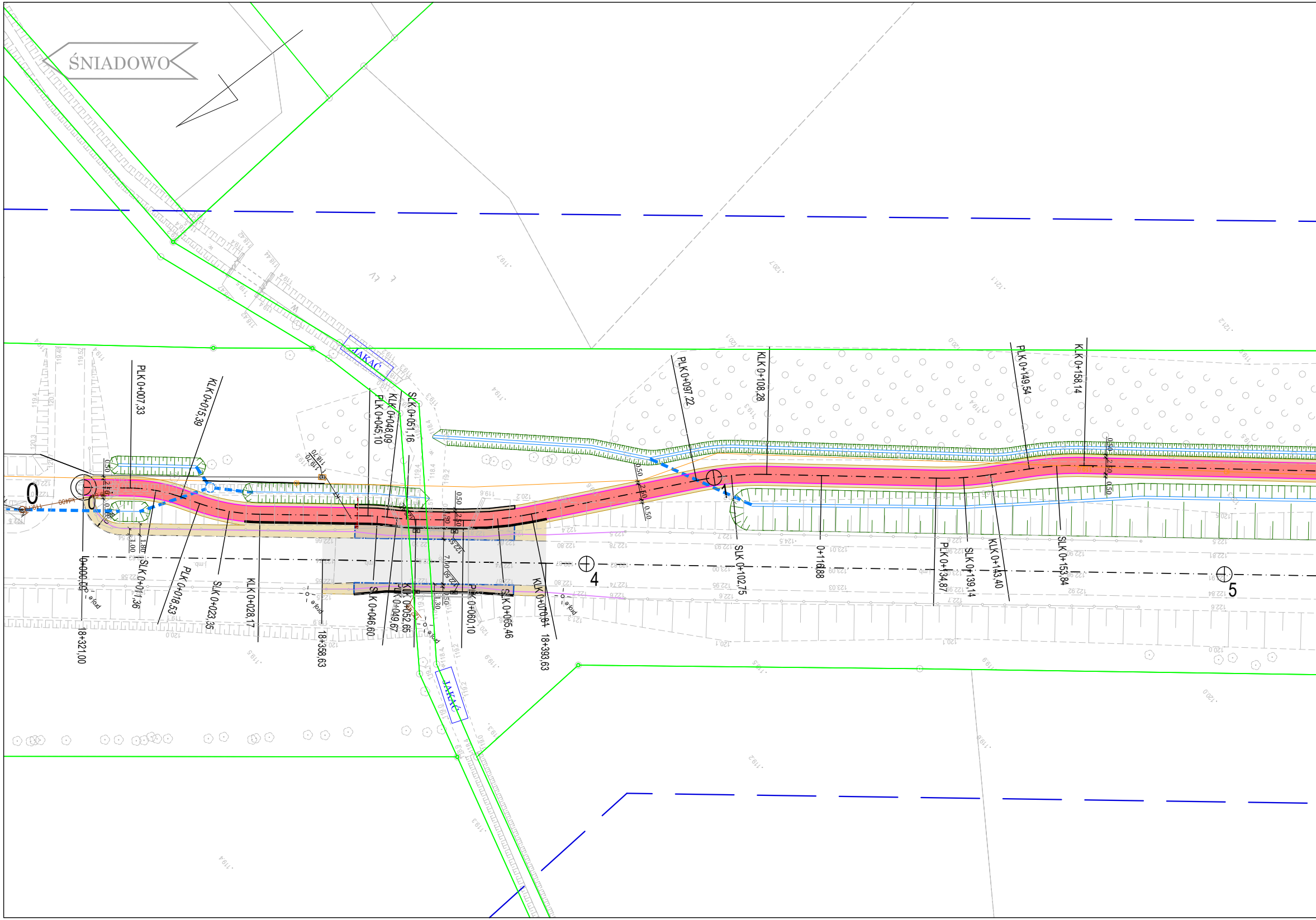
ŚNIADOWO
JAKAĆ
JAKAĆ
0
1
4
5
PLK 0+007,33
KLK 0+015,39
PLK 0+045,10
KLK 0+048,09
SLK 0+051,16
PLK 0+097,22
KLK 0+108,28
PLK 0+149,54
KLK 0+158,14
0+000,00
SLK 0+011,36
PLK 0+018,53
SLK 0+023,35
KLK 0+028,17
SLK 0+046,60
KLK 0+052,65
KLK 0+049,67
PLK 0+060,10
SLK 0+065,46
KLK 0+070,84
SLK 0+102,75
0+118,88
PLK 0+134,87
SLK 0+139,14
KLK 0+143,40
SLK 0+153,84
18+321,00
18+358,63
18+393,63
0,50
2,50
0,50
1,00
1,80
7,00
1,30
pole

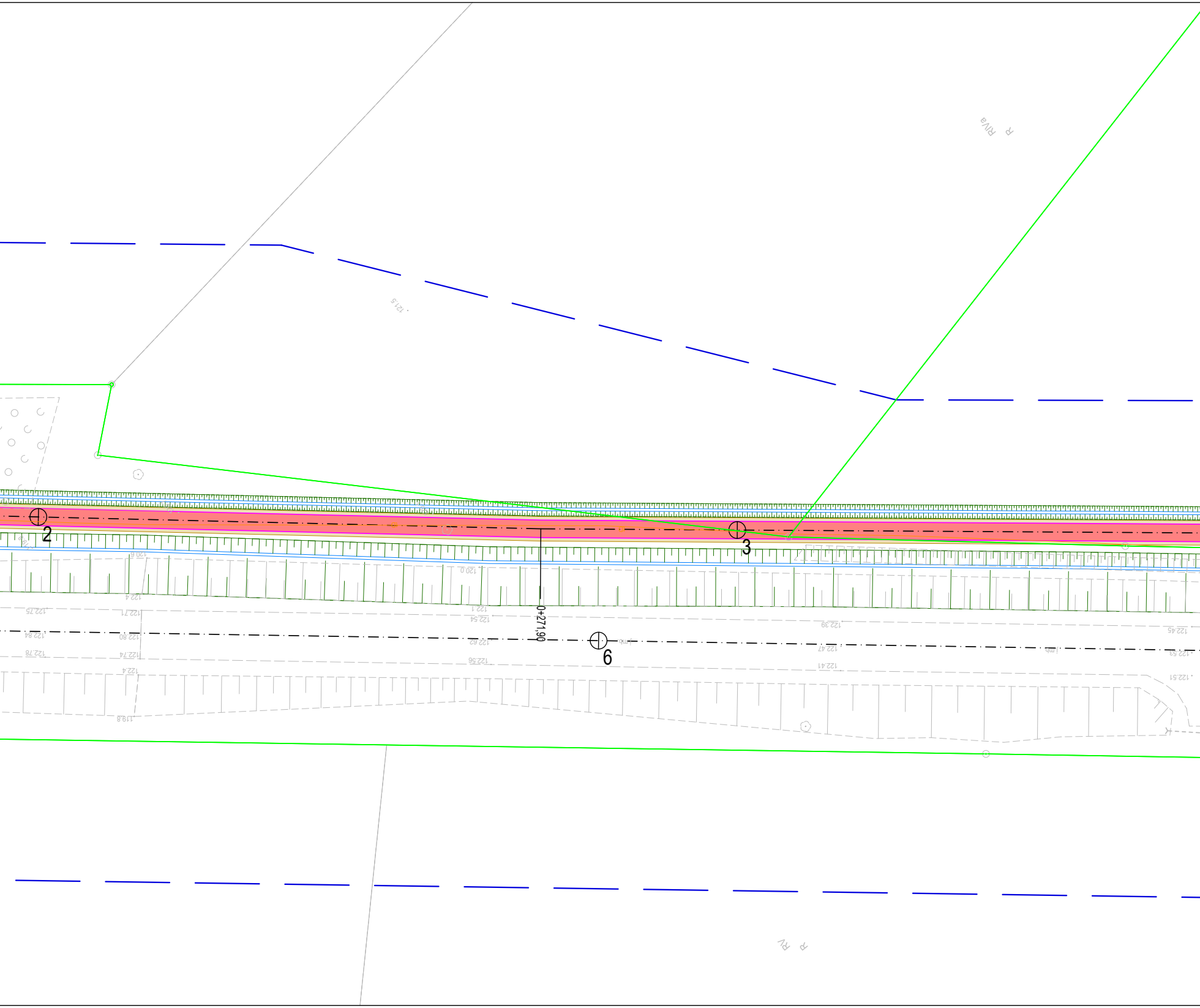

2
3
6
0+271,90
RVa
R
RV
R
121.5
120.6
120.0
122.4
122.75
122.71
122.1
122.54
122.84
122.80
122.62
122.78
122.74
122.56
122.4
119.8
122.39
122.47
122.41
122.45
122.53
122.51

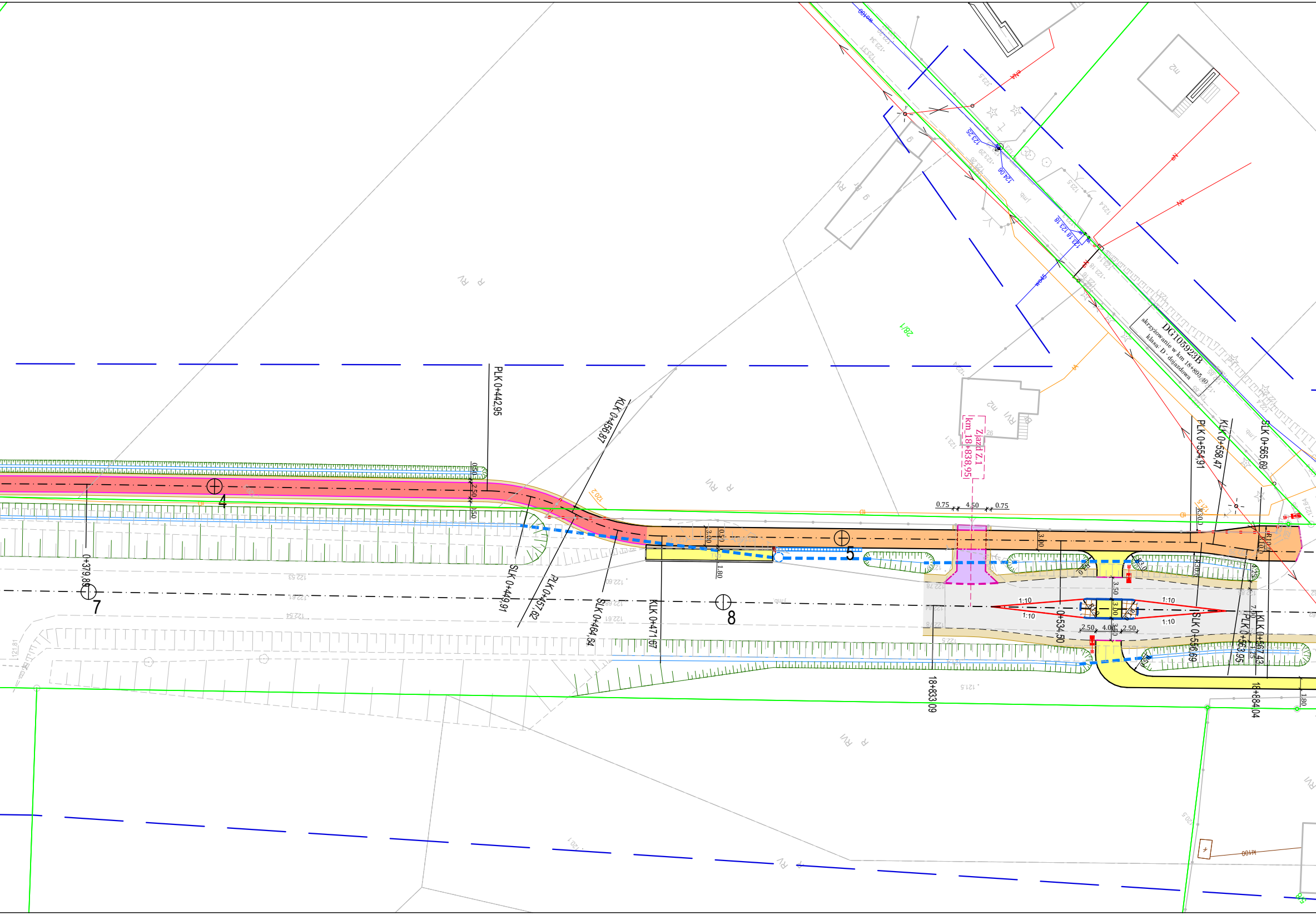
PLK 0+442,95
KLK 0+456,87
SLK 0+449,91
PLK 0+457,62
SLK 0+464,84
KLK 0+471,67
0+379,86
4
5
7
8
0.50
2.50
0.50
3.30
0.50
1.80
Zjazd Z.1
km_18+838,95
0.75
4.50
0.75
3.00
18+833,09
0+534,50
1:10
1:10
1:10
1:10
3.50
3.00
2.50
4.00
2.50
R3.0
R1.0
R30.0
R10.0
SLK 0+556,69
PLK 0+563,95
KLK 0+567,42
18+884,04
1.80
PLK 0+554,91
KLK 0+558,47
SLK 0+565,69
DG105923B
skrzyżowanie w km 18+895,40
klasa: D - dojazdowa
28/1
mz
R RV
R RVI
RVI
26

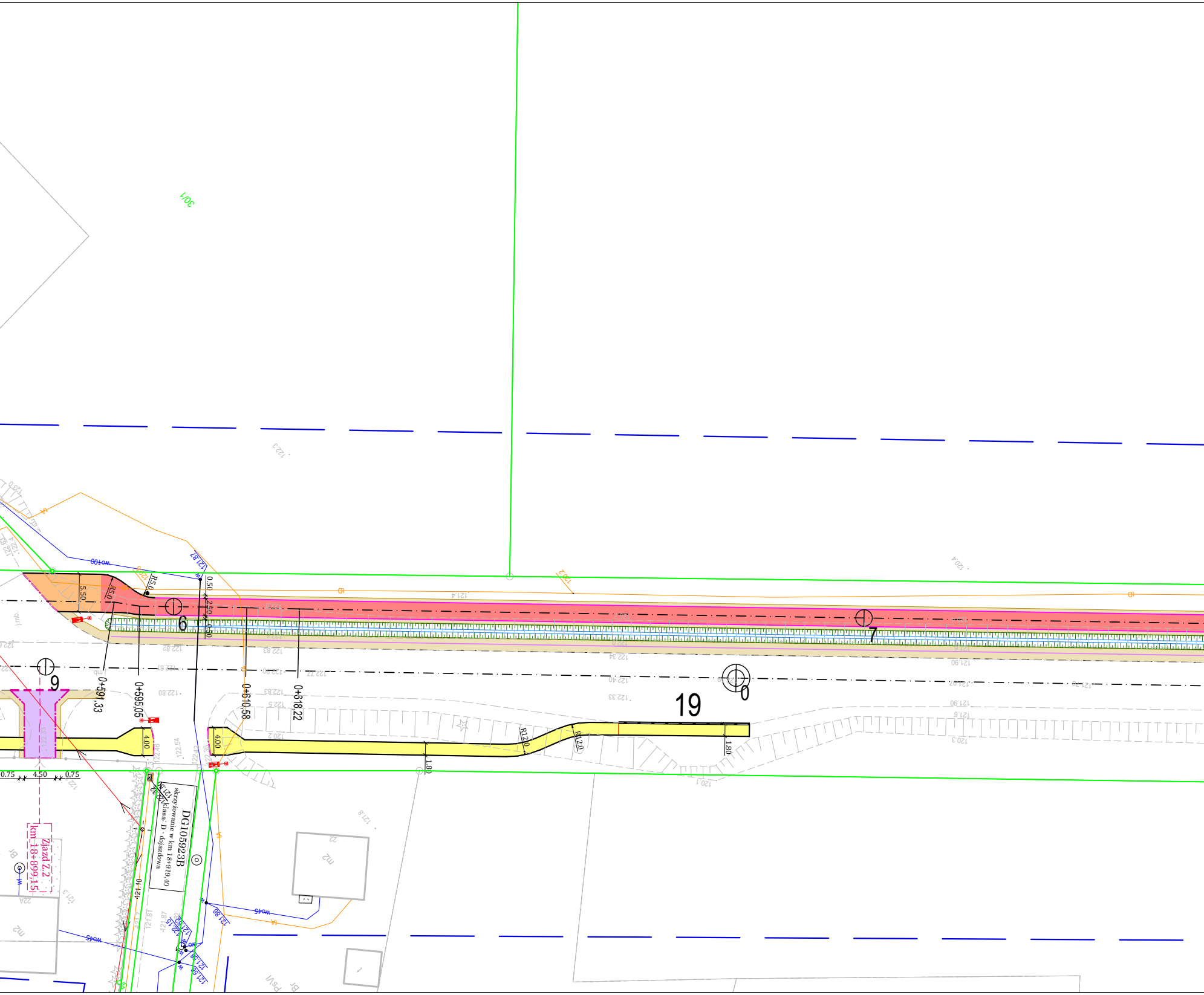

DG105923B
skrzyżowanie w km 18+919,40
klasa: D - dojazdowa
Zjazd Z.2
km 18+899,15
0+591,33
0+595,05
0+610,58
0+618,22
5.50
R5.0
R5.0
0.50
2.50
0.50
4.00
4.00
R12.0
R12.0
1.80
1.80
0.75
4.50
0.75
6
7
9
10
19
301/1
wo100
wo45
wo45
121.87
121.86
121.58
121.58
122.15
121.62
121.10
122.46
122.54
122.42
122.36
122.33
122.80
122.82
122.83
122.87
122.90
122.72
122.83
122.5
120.2
121.8
121.3
122.3
120.4
121.4
120.1
120.3
121.6
121.90
121.97
121.34
122.33
122.40
m2
m2
22
22A
Bf
Psvl

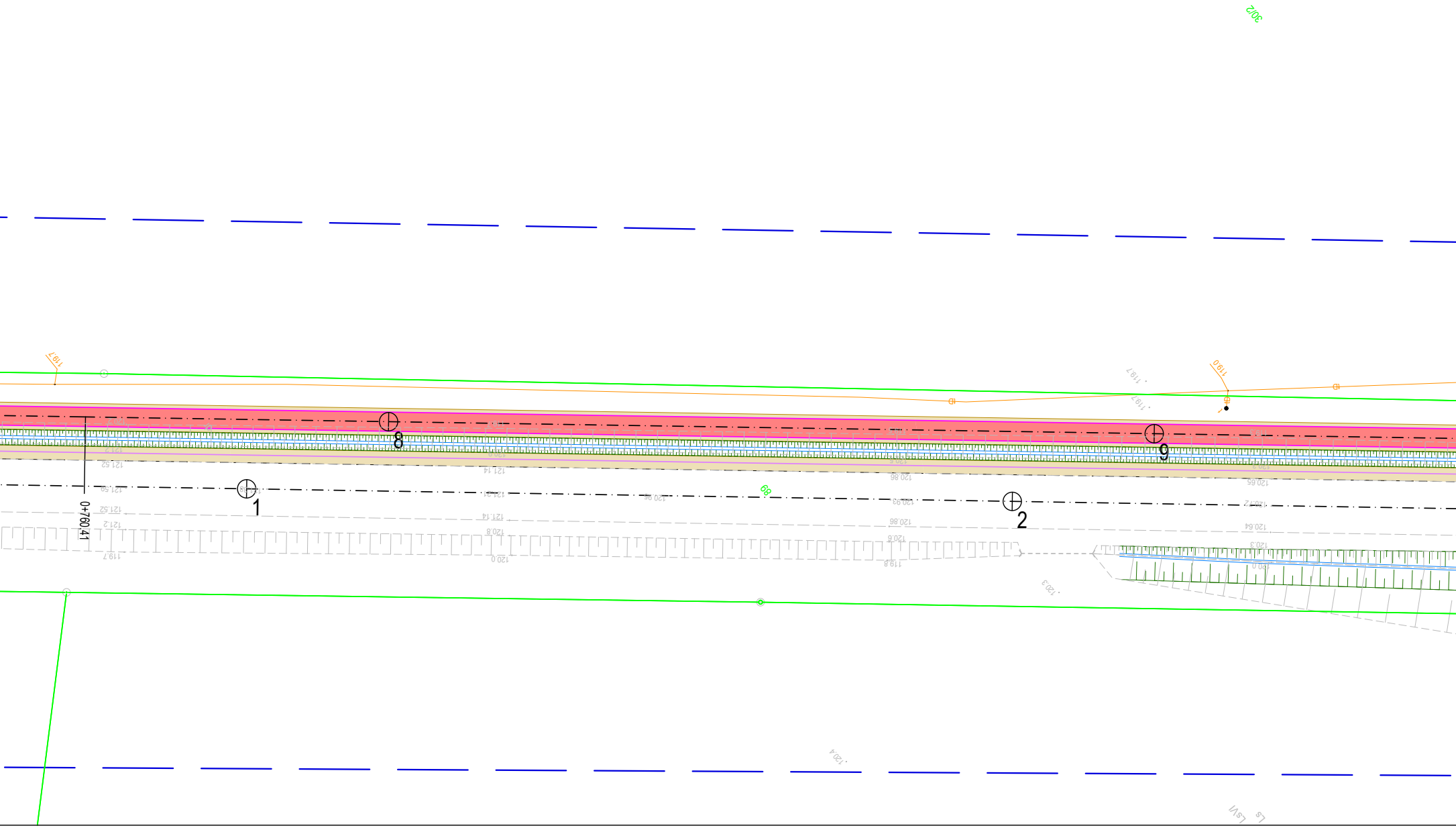
30/2
119.7
119.0
119.7
119.7
120.2
119.7
119.5
119.3
121.2
120.9
120.5
120.3
121.52
121.14
120.86
120.65
121.59
121.38
121.21
120.96
120.93
120.72
121.52
121.14
120.86
120.64
121.2
120.8
120.6
120.3
119.7
120.0
119.8
120.0
120.3
120.4
0+760,41
1
2
8
9
69
LsVl
Ls

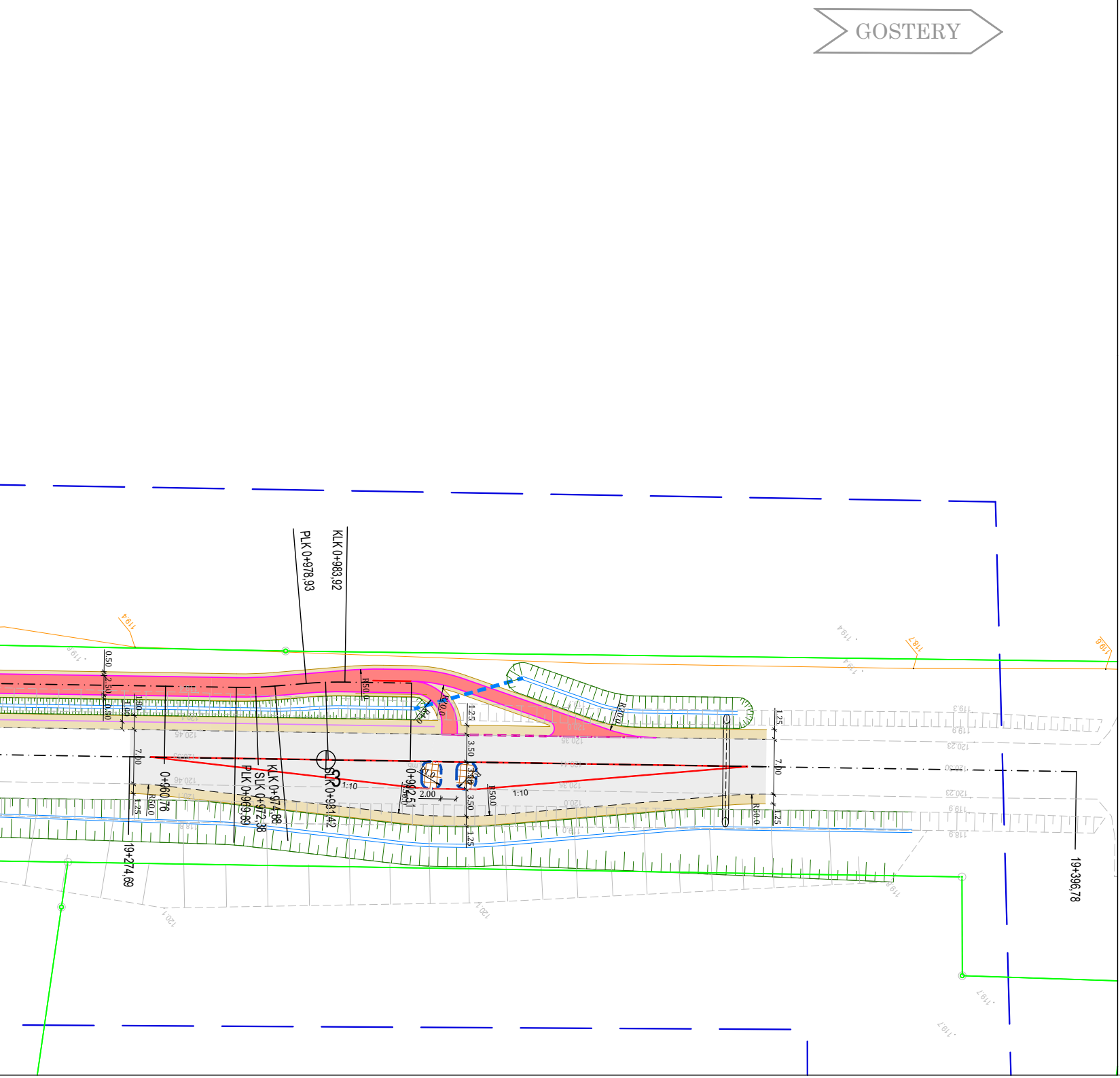
GOSTERY
119.4
119.6
118.7
PLK 0+978,93
KLK 0+983,92
0.50
2.50
0.50
1.80
1.00
7.00
1.25
R50.0
R10.0
R4.0
R20.0
0+960,76
PLK 0+969,89
SLK 0+972,38
KLK 0+974,88
SLK 0+981,42
0+992,51
1:10
2.00
3.50
19+274,69
19+396,78
120.45
120.46
120.35
120.23
120.30
120.0
120.1
119.9
119.3
118.8
118.9
119.8
120.1

# LEGENDA

Krawędź proje
Projektowany
Proj. krawędź
Projektowany
Projektowana
Projektowany
Projektowany
Zarys oznakow
Projektowany
Projektowany
Projektowany
Projektowany
Projektowany
Projektowany
Projektowany
▥ Projektowany
◌ Projektowany
Istn. ogrodzen
Projektowany
Proj. zarys kra
Proj. zarys ba
Proj. przykana

ektowanej nawierzchni drogowej
krawężnik betonowy 15x30 cm
drogi dla rowerów
obrzeże betonowe 8x30 cm
krawędź pobocza gruntowego
rów drogowy trapezowy
rów drogowy trójkątny
wania poziomego
opornik betonowy 12x25 cm
krawężnik betonowy 15x22 cm
krawężnik kamienny trapezowy 30x15/27 cm
rów kryty (przepusty)
krawężnik kamienny 30x15 cm
opornik kamienny 12x25 cm
ściek korytkowy (KPED 01.03)
wpust
studnia połączeniowa
ia do usunięcia
przepust pod drogą
awędzi zjazdu
riery
alik

| | |
|---|---|
| ⬜ | Projektowana nawierzchnia drogi asfaltowej |
| 🟫 | Projektowane zabruki |
| ▨ | Projektowany wyspy o nawierzchni z kostki kamiennej |
| 🟫 | Projektowane pobocze |
| 🟨 | Projektowana infrastruktura dla pieszych |
| 🟥 | Projektowana droga dla rowerów |
| 🟧 | Projektowana droga dla pieszych i rowerów |
| 🟪 | Projektowane zjazdy o nawierzchni z kostki betonowej |
| ● | Projektowane słupy asypemtryczne |

Inwestor:

**ZARZĄD WOJEWÓDZTWA PODLASKIEGO**
ul. Marii Skłodowiskiej - Curie 14
15 - 097 Białystok

Zamawiający:

PZDW

**Podlaski Zarząd Dróg Wojewódzkich w Białymstoku**
ul. Elewatorska 6
15 - 620 Białystok

Wykonawca:

VALUE ENGINEERING

**Value Engineering Sp. z o.o.**
Aleja Krakowska 22A
02-284 Warszawa

| | |
|---|---|
| Nazwa zamierzenia budowlanego: | **„Opracowanie dokumentacji projektowej na rozbiórkę istniejącego i budowę nowego mostu przez rz. Jakać w ciągu drogi wojewódzkiej Nr 677 w m. Śniadowo”** |
| Nazwa obiektu budowlanego: | **Droga wojewódzka nr 677 - droga dla pieszych, droga dla rowerów, droga dla pieszych i rowerów oraz obiekt inżynierski**<br>od km 18+310 do km 19+300 |
| Stadium: | **Projekt budowlany** |
| Opracowanie: | **Projekt koncepcyjny - projekt zagospodarowania terenu** |
| Tytuł rysunku i arkusza: | **Plan zagospodarowania terenu**<br>wariant 3 |

| Funkcja: | Imię i nazwisko: | Nr uprawnień - specjalność: | Podpis: |
|---|---|---|---|
| Projektant | mgr inż. Grzegorz Hołyś | MAZ/0348/PWOD/08 - drogi | |
| Projektant | mgr inż. Aleksander Chęś | KUP/0130/PBD/25 - drogi | |
| Sprawdzający | mgr inż. Michał Lorenz | MAZ/0656/PBD/17 - drogi | |
| Projektant | mgr inż. Gerard Marczewski | MAZ/0127/POOM/09 - mosty | |
| Sprawdzający | mgr inż. Piotr Wieczorek | MAZ/0501/PWBM/21 - mosty | |

| | | | |
|---|---|---|---|
| Data: 10.2026 | Skala: 1:500 | Rewizja: Z00 | Numer rysunku i arkusza: **2-03** |

Kod rysunku: DW677S-W3_299_Syt_0