






Legenda:

-  projektowane rondo
-  proponowany objazd dla pojazdow do 3,5 t
-  proponowany objazd dla pojazdow powyzej 3,5 t
-  lokalizacja tablicy F-8
-  lokalizacja tabliczki F-9

Projekt i realizacja:

SAFEROAD

Saferoad Services Sp. z o.o.
ul. Komunalna 7
87-800 Wloclawek


Nazwa rysunku:
Mapa opiewacyjna i rozmieszczenie tablic F-8 oraz tabliczek F-9
"Bucowa obwodnicy Ciechanowca w ciagu drogi wojewodzkiej Nr 690"

Numer ewidencyjny:

2025-01-02

Data: 01.2025

Skala: 1:25000

Funkcja:	Imię Nazwisko	Podpis	Revizja nr:	Rys. nr:
Projektant:	M. DWICZ		00	1