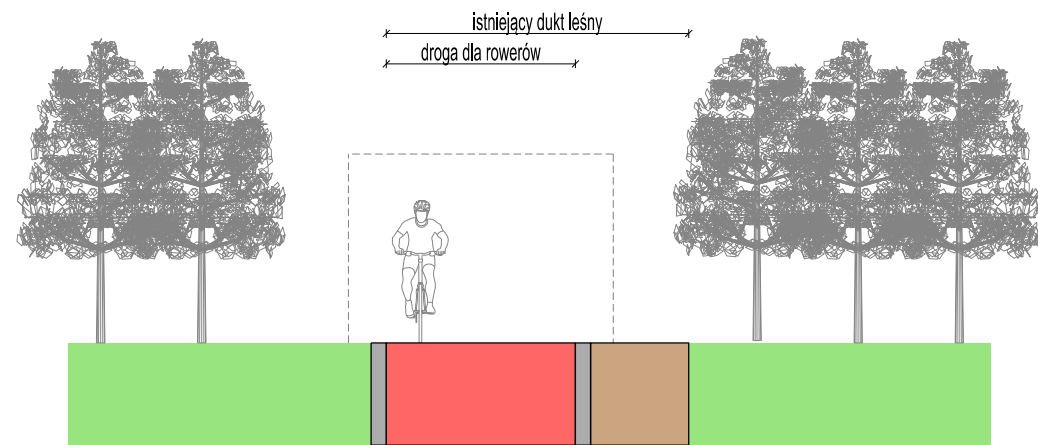
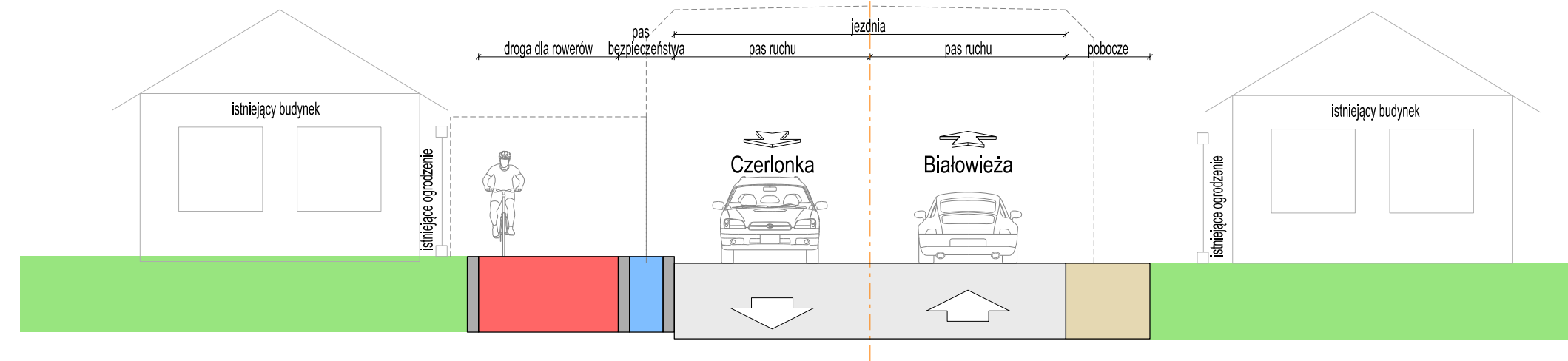


Przekrój ruchowy drogi dla rowerów po istniejących duktach leśnych
- Wariant 4



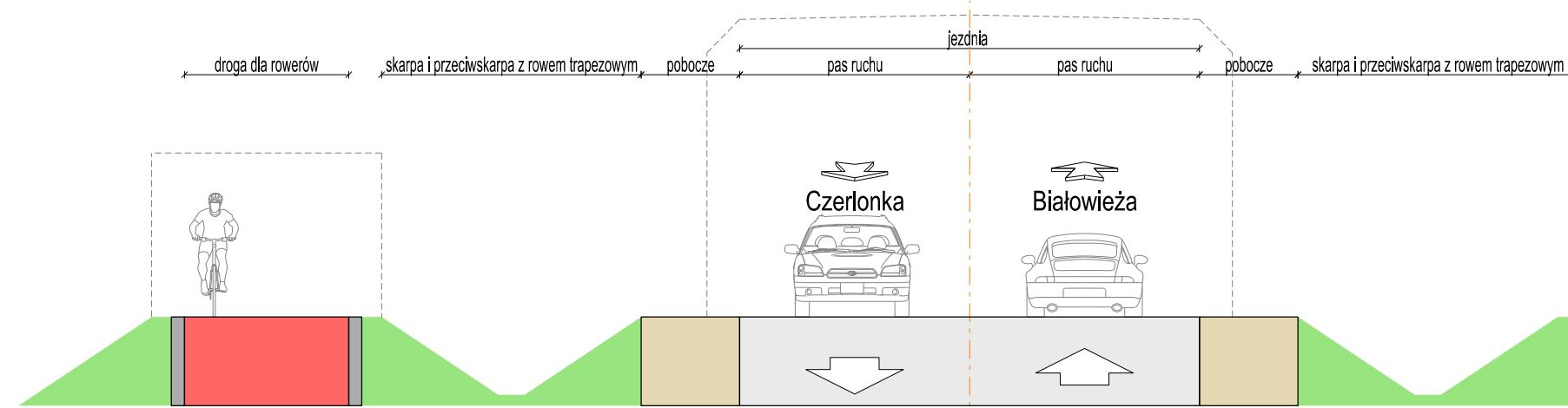
Przekrój ruchowy drogi dla rowerów za rowem drogowym
przy istniejącej drodze powiatowej - Wariant 4

Vdop=50km/h, teren zabudowy

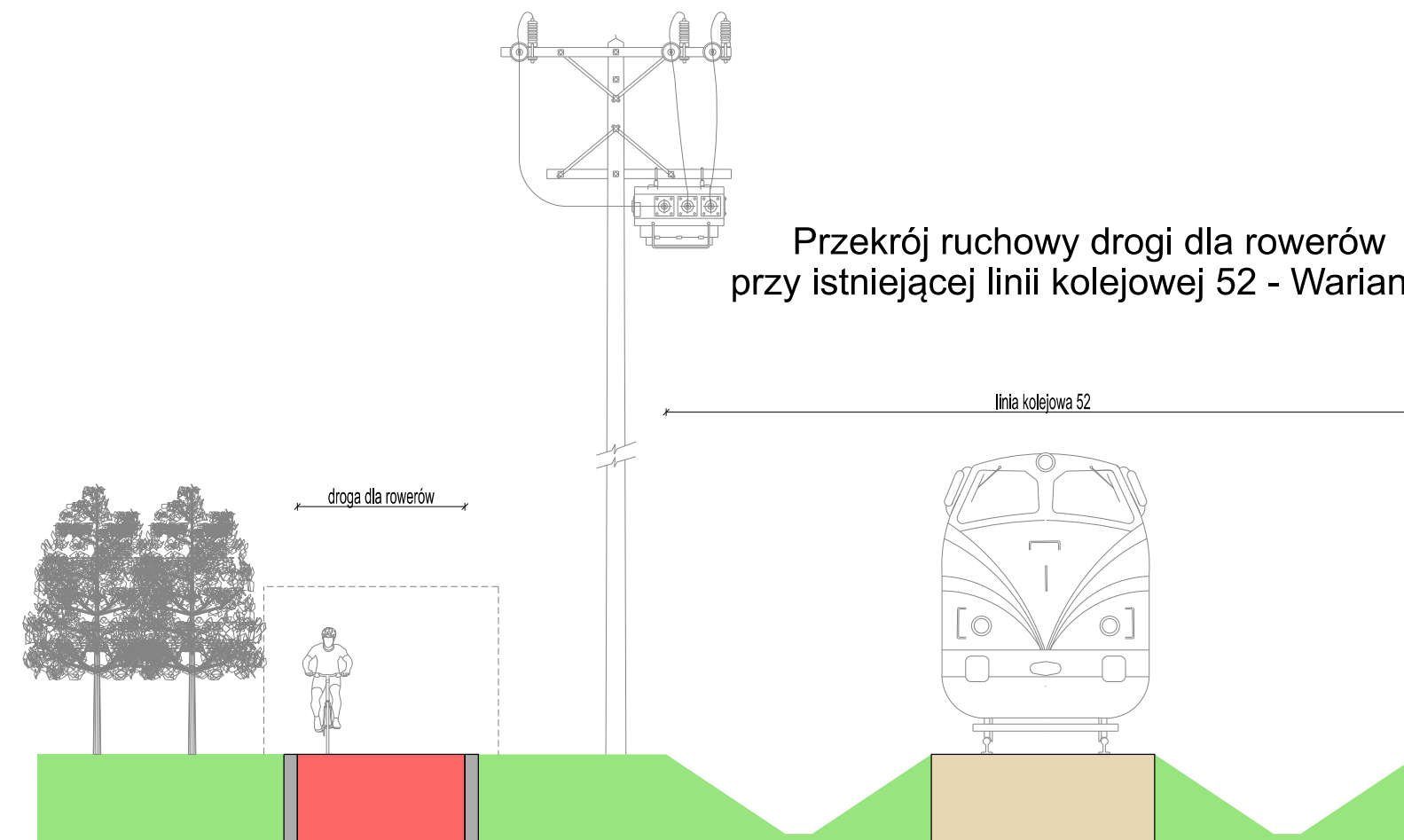


Przekrój ruchowy drogi dla rowerów za rowem drogowym
przy istniejącej drodze powiatowej - Wariant 4

Vdop=90km/h, poza terenem zabudowy



Przekrój ruchowy drogi dla rowerów
przy istniejącej linii kolejowej 52 - Wariant 5



Investor:  **Województwo Podlaskie**
ul. Kardynała Stefana Wyszyńskiego 1
15-888 Białystok
Reprezentowane przez:
 **Podlaski Zarząd Dróg Wojewódzkich w Białymstoku**
ul. Elewatorska 6
15-620 Białystok

Wykonawca:  **Value Engineering Sp. z o.o.**
Aleja Krakowska 22A
02-284 Warszawa

Nazwa zamierzenia budowlanego: **"Opracowanie koncepcji wraz z uzyskaniem decyzji o środowiskowych uwarunkowaniach przedsięwzięcia polegającego na budowie drogi dla rowerów na odcinku Hajnówka - Białowieża"**

Nazwa obiektu budowlanego: **Droga wojewódzka 689 odcinek Hajnówka - Białowieża**

Stadium: **Koncepcja Programowa**

Opracowanie: **Koncepcja programowa - Konsultacje społeczne**

Tytuł rysunku i arkusza: **Przekroje ruchowe Droga dla rowerów przy drodze powiatowej i linii kolejowej 52- W4, W5**

Funkcja:	Inię i nazwisko:	Nr uprawnień - specjalność:	Podpis:
Projektant:	mgr inż. Sylwester Białgo	1/02/DJW - konstrukcyjno - budowlana	
Data: 02.2026	Skala: 1:100	Rewizja: P00	Numer rysunku i arkusza: 2-02
Kod rysunku: DW689HB_202_PRuch_0_Rys2-02			