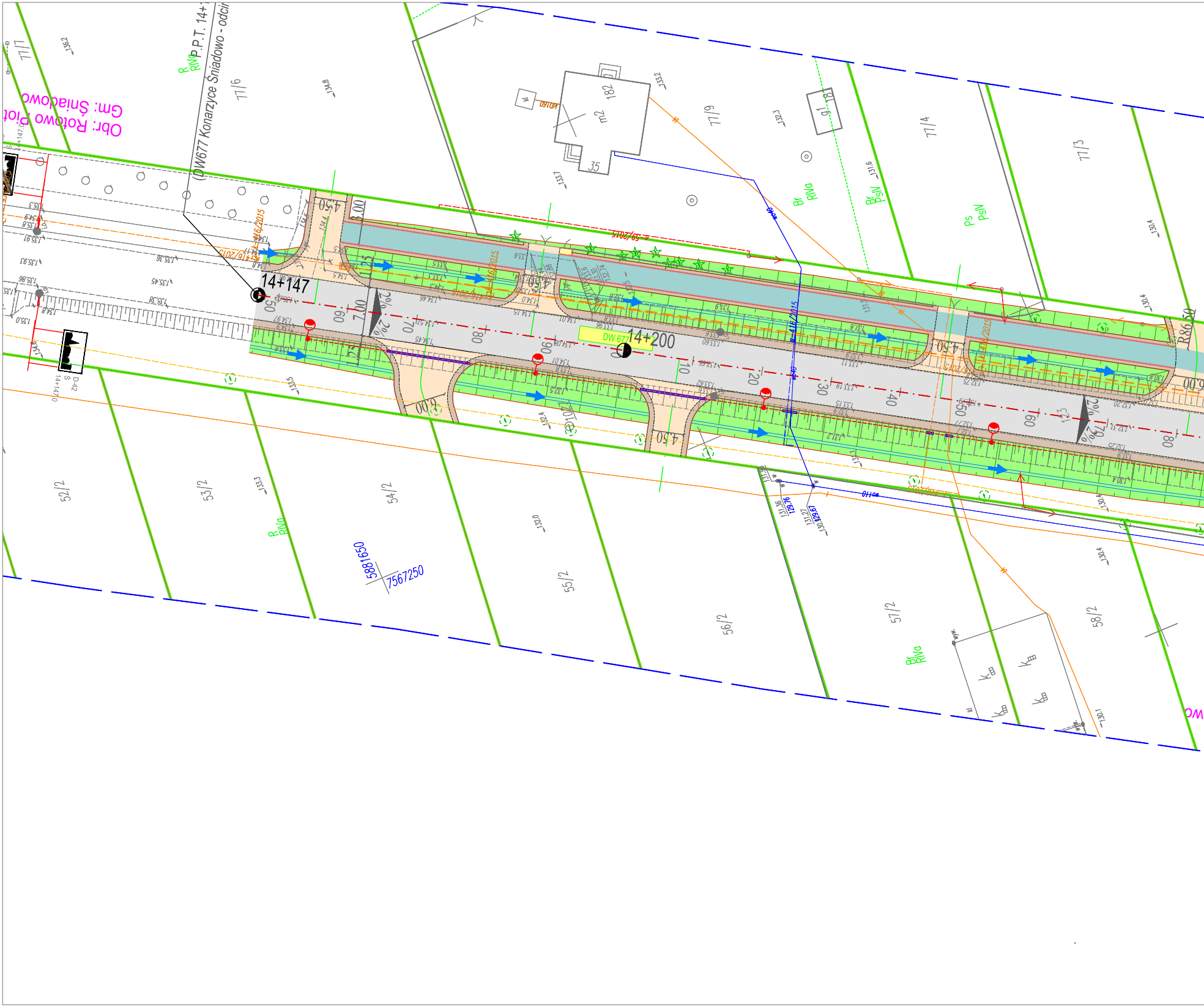
Gm: Śniadowo
Obr: Rotowo Piot
P.P.T. 14+1
(DW677 Konarzyce Śniadowo - odcin
14+147
14+200
DW 677
77/7
77/6
77/9
77/4
77/3
52/2
53/2
54/2
55/2
56/2
57/2
58/2
m2
182
35
R
RIVa
Bf
RIVa
Bf
PsIV
Ps
PsIV
5881650
7567250
D-42
4.50
3.00
7.00
6.00
2%
R8650
10
20
30
40
50
60
70
80
90

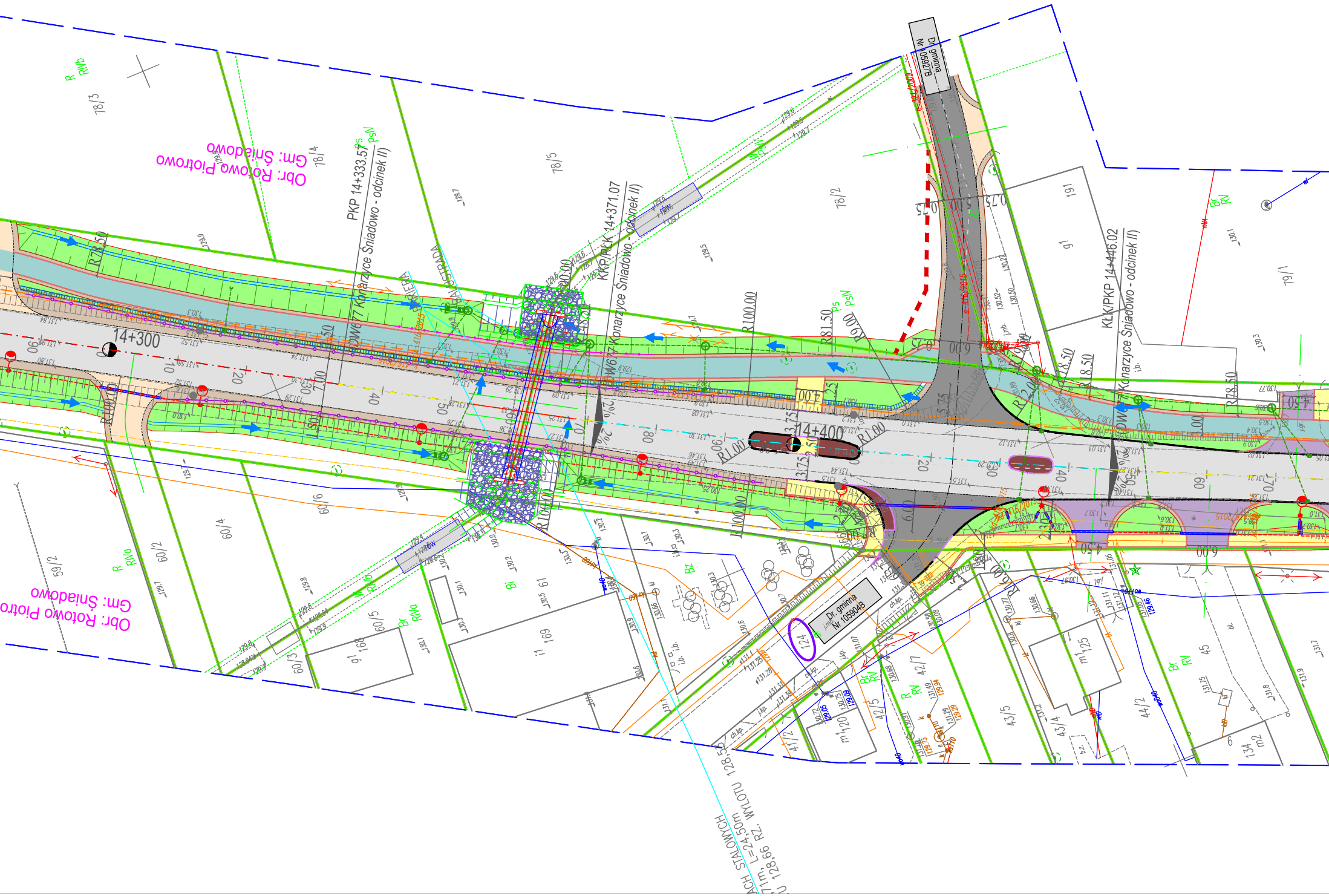
Obr: Rotowo Piotrowo
Gm: Śniadowo
PKP 14+333.57 (DW677 Konarzyce Śniadowo - odcinek II)
KKP/PKK 14+371.07 (DW677 Konarzyce Śniadowo - odcinek II)
KLK/PKP 14+446.02 (DW677 Konarzyce Śniadowo - odcinek II)
Dr. gminna Nr 105927B
Dr. gminna Nr 105904B
14+300
14+400
BARIERA
BALUSTRADA
R78.50
R100.00
R81.50
R9.00
R1.00
R10.00
78/3
78/4
78/5
78/2
191
79/1
60/6
60/4
60/2
59/2
60/5
60/3
168
169
61
124
120
42/7
42/5
41/2
43/5
43/4
44/2
45
125
134
R
RIVb
RIVa
Ps
PsN
Br
RV
Bi
Bz
W-RIV
STALOWYCH
L=24,50m
RZ. WYLOTU 128,66

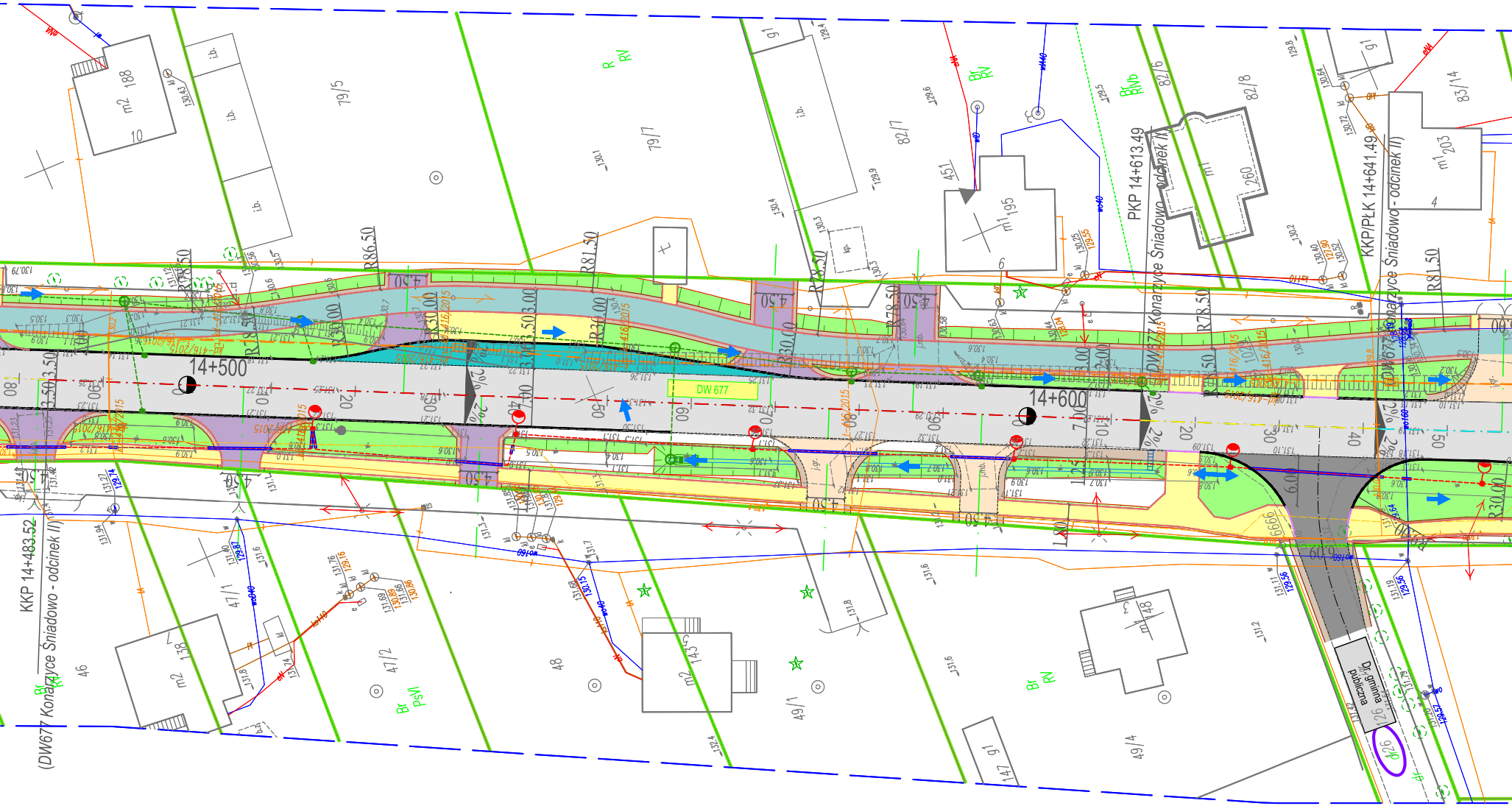

14+500
14+600
DW 677
KKP 14+483.52
(DW677 Konarzyce Śniadowo - odcinek II)
PKP 14+613.49
DW677 Konarzyce Śniadowo - odcinek II
KKP/PŁK 14+641.49
(DW677 Konarzyce Śniadowo - odcinek II)
Dr. gminna publiczna
R86.50
R81.50
R78.50
R30.00
4.50
3.00
2.00
6.00
2%
m2 188
m2 138
m1 195
m1 203
m1 260
m1 48
m2 143
79/5
79/7
82/7
82/6
82/8
83/14
47/1
47/2
48
46
49/1
49/4
147
126
R
RV
Br
RV
RIVb
PsVI
i.b.
416/2015

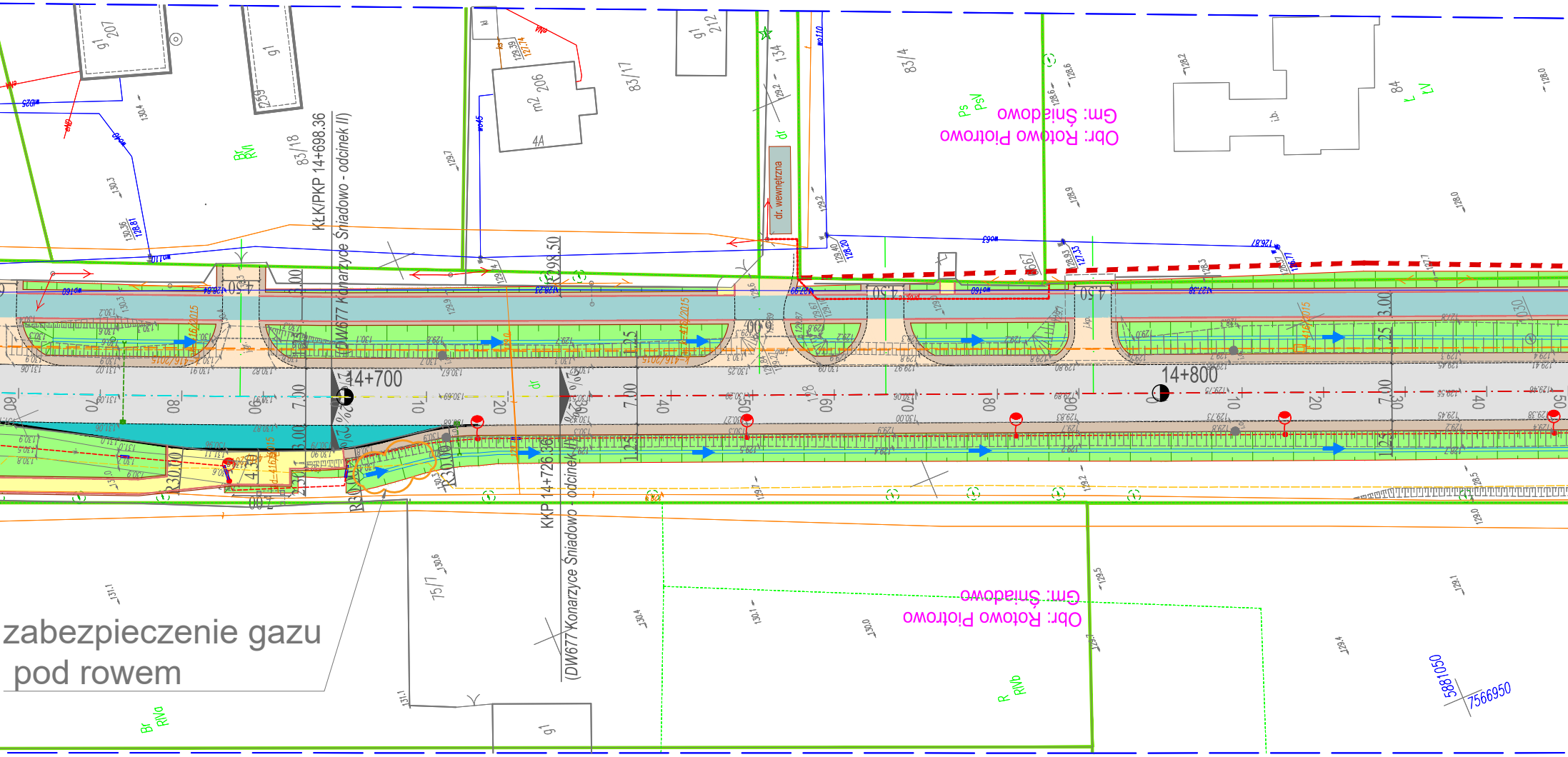

KŁK/PKP 14+698.36
(DW677 Konarzyce Śniadowo - odcinek II)
KKP 14+726.36
(DW677 Konarzyce Śniadowo - odcinek II)
14+700
14+800
dr. wewnętrzna
Obr: Rotowo Piotrowo
Gm: Śniadowo
83/18
83/17
83/14
75/17
134
84
g1 207
g1 212
m2 206
4A
Br RVI
Br RIVa
R RIVb
Ps PsV
zabezpieczenie gazu
pod rowem
5881050
7566950

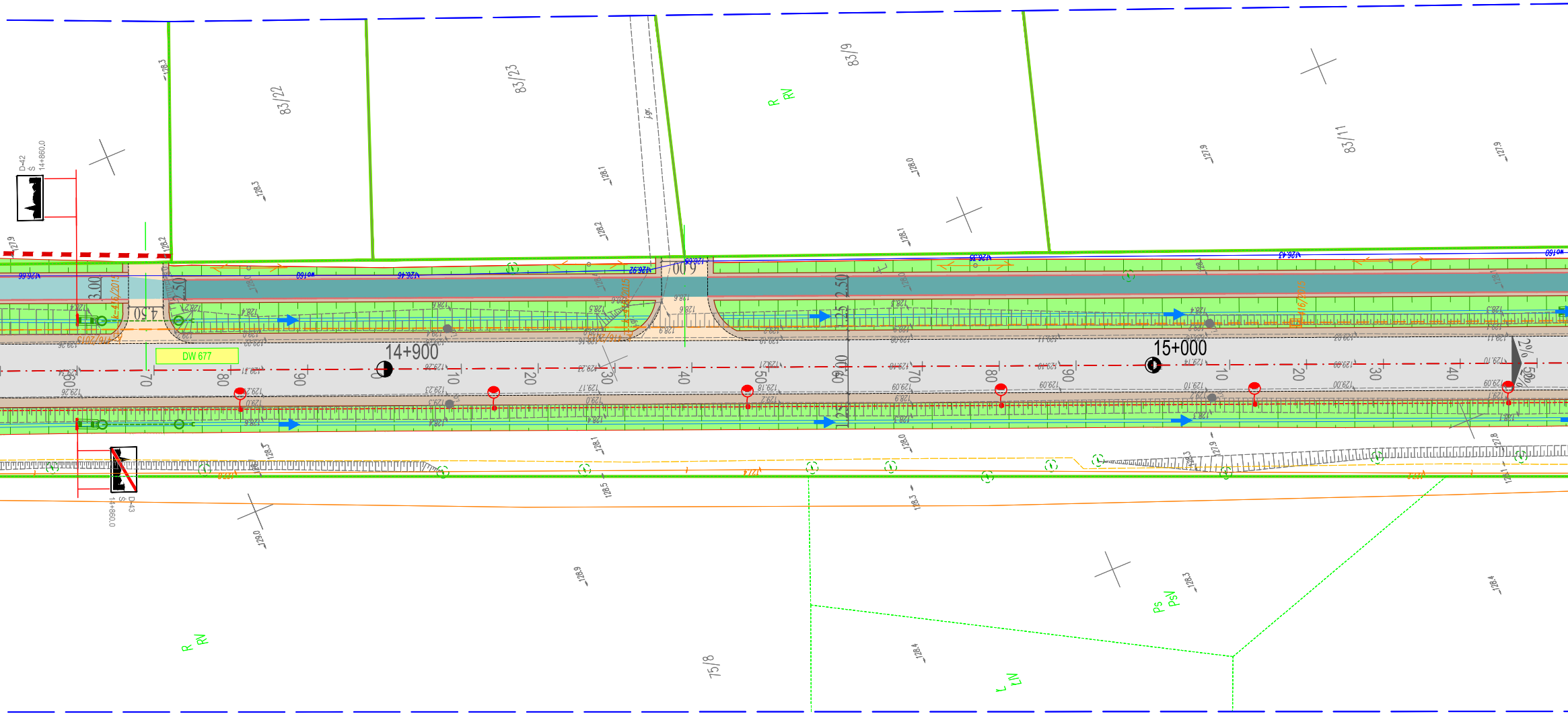
D-42
Ś
14+860,0
83/22
83/23
j.gr.
83/9
R
RV
83/11
3.00
2.50
4.50
6.00
2.50
DW 677
14+900
15+000
2%
D-43
Ś
14+860,0
75/8
Ps
PsV
Ł
ŁIV
R
RV
128.3
128.2
127.9
128.1
128.0
127.9
128.5
128.4
129.0
128.9
128.3
128.4

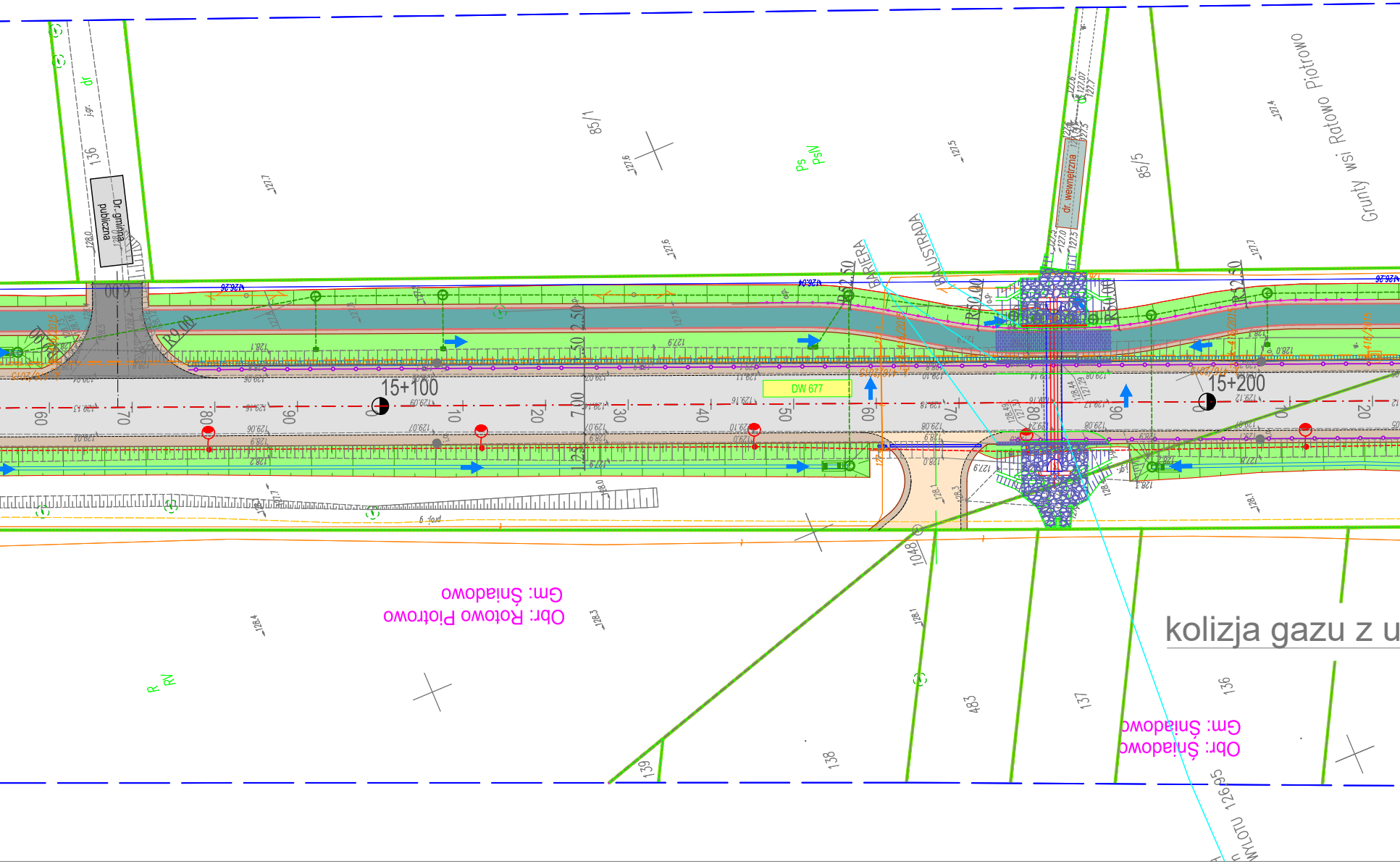

Dr. gminna publiczna
136
dr
85/1
Ps
PsIV
85/5
dr. wewnętrzna
Grunty wsi Rotowo Piotrowo
BARIERA
BALUSTRADA
R=50.00
R=12.50
R9.00
6.00
2.50
7.00
15+100
15+200
DW 677
Gm: Śniadowo
Obr: Rotowo Piotrowo
R
RV
1048
483
137
136
138
139
kolizja gazu z u
WLOTU 126.95

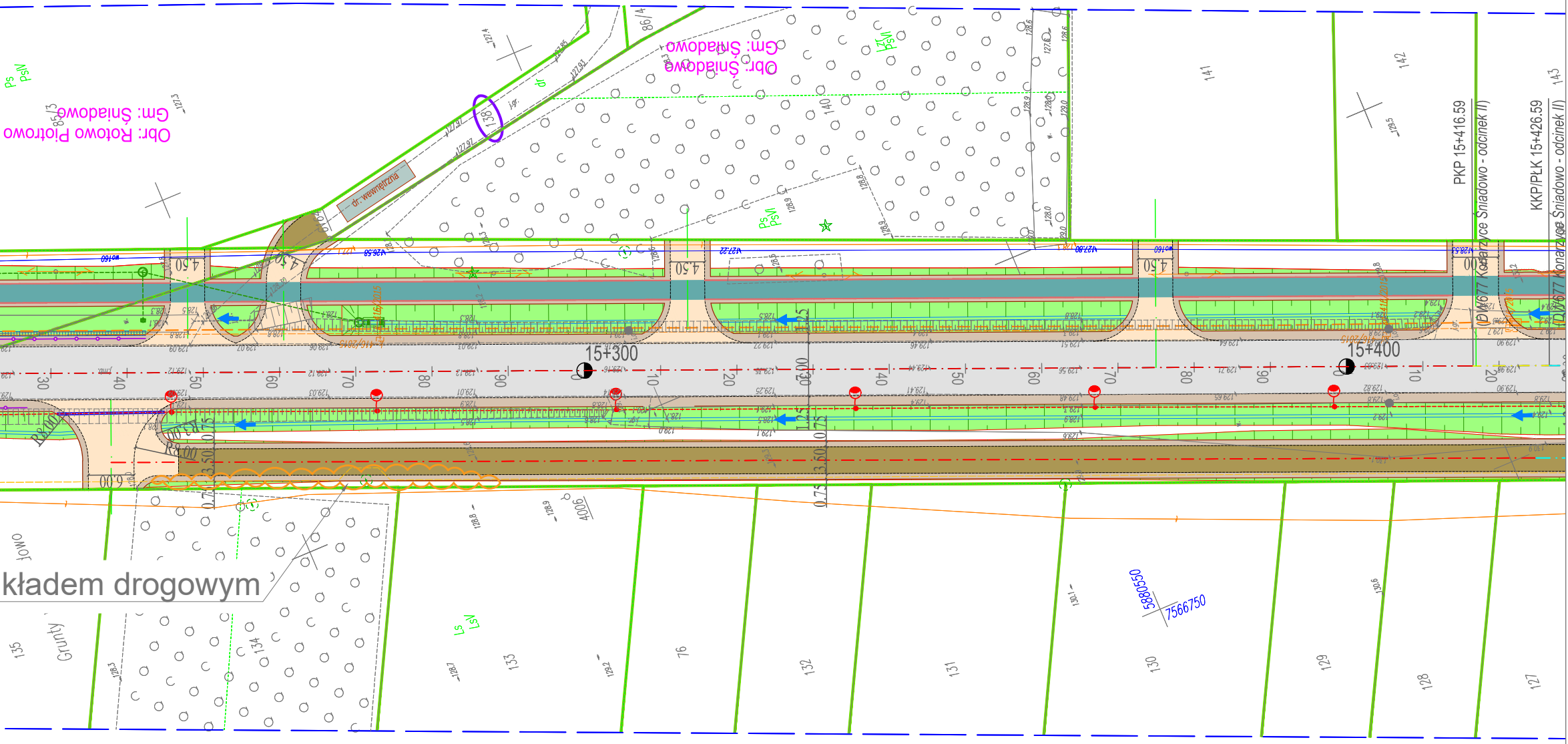
Obr: Rotowo Piotrowo
Gm: Śniadowo
85/3
Ps PsVI
dr. wewnętrzna
138
86/4
Obr: Śniadowo
Gm: Śniadowo
140
141
142
143
Ps PsVI
PKP 15+416.59
(DW677 Konarzyce Śniadowo - odcinek II)
KKP/PŁK 15+426.59
(DW677 Konarzyce Śniadowo - odcinek II)
4.50
15+300
15+400
30
40
50
60
70
80
90
10
20
40
50
60
70
80
90
10
20
R8.00
6.00
3.50
0.75
3.60
kładem drogowym
Grunty
135
134
133
4006
76
132
131
130
129
128
127
Ls LsVI
5880550
7566750

Legenda:

PROJEKTOWANE:

- Nawierzchnia bitumiczna DW677
- Nawierzchnia bitumiczna jezdni dróg bocznych
- Pobocze
- Nawierzchnia bitumiczna drogi dla pieszych i rowerów
- Nawierzchnia bitumiczna drogi rowerów
- Nawierzchnia z koskti betonowej chodników dla pieszych
- Nawierzchnia bitumiczna zjazdów
- Nawierzchnia z kostki betonowej dróg bocznych
- Nawierzchnia z kostki betonowej zjazdów
- Nawierzchnia żwirowa
- Zieleń
- Nawierzchnia wysp dzielących / poszerzeń na łukach
- Krawędź jezdni
- Obrzeże betonowe
- Krawężnik
- Opornik
- Krawędź pobocza/skarpy
- Krawężnik najazdowy
- Przepust z rur z tworzyw sztucznych
- Kanalizacja deszczowa
- Bariera ochronna stalowa
- Ogrodzenie segmentowe
- Ściek korytkowy
- Sieć elektryczna
- Słup oświetleniowy
- Sieć wodociągowa
- Hydrant
- Kanał technologiczny
- Słup teletechniczny
- Linia rozgraniczająca teren inwestycji stanowiąca granicę projektowanego pasa drogowego

rów	urządzenia melioracyjne
dr. wewnętrzna	droga gminna niepubliczna - własność gminy
Dr. gminna publiczna	droga gminna bez numeru
Dr. gminna	droga gminna
Dr. powiatowa	droga powiatowa
DW 677	droga wojewódzka

ISTNIEJĄCE:

- istn. granica działek
- istn. sieć wodociągowa
- istn. sieć energetyczna
- istn. słup oświet.-energ.
- istn. sieć telekomunikacyjna
- istn. sieć deszczowa
- istn. sieć sanitarna
- istn. sieć gazowa
- istn. sieć ciepłownicza

Inwestor	**WOJEWÓDZTWO PODLASKIE** **Podlaski Zarząd Dróg Wojewódzkich w Białymstoku** **ul. Elewatorska 6, 15-620 Białystok**			PZDW
Lider Generalny wykonawca	**Oddział Infrastruktury Unibep SA** **ul. Hetmańska 91, 15-727 Białystok**			unibep oddział infrastruktury
Partner Konsorcjum	**Przedsiębiorstwo Budownictwa Komunikacyjnego** **Sp. z o. o. w Łomży** **ul. Poligonowa 32** **18-400 Łomża**			PBK Sp. z o.o. w Łomży
Jednostka projektowa	**SBKiM Wojciech Grzybowski** **ul. Kołodziejska 25C, 15-256 Białystok** **NIP: 5431703105, REGON: 368771896**			SBKiM Wojciech Grzybowski
Stadium	PROJEKT TECHNICZNY			
Temat	„Rozbudowa i przebudowa drogi wojewódzkien nr 677 - na odcinku Konarzyce - Śniadowo" - odcinek II			
Branża	DROGOWA		Skala	1:500
Tytuł rysunku	Projekt zagospodarowania terenu		Data 11.2023	Zał. nr/ar D-2 /1 (z 3)

Funkcja	Imię i Nazwisko	Specjalność	Nr uprawnień	Podpis
Projektant	mgr inż. Rafał Luma	BRANŻA DROGOWA	PDL/0042/POOD/15 (do projektowania bez ograniczeń w specjalności drogowej)	
	mgr inż. Wojciech Grzybowski		PDL/0065/POOD/05 (do projektowania bez ograniczeń w specjalności drogowej)	
Współpraca	mgr inż. Maciej Samojłowicz		-	
	inż. Maciej Dobrzaniecki		-	
Projektant sprawdzający	mgr inż. Łukasz Radziszewski		PDL/0030/POOD/11 (do projektowania bez ograniczeń w specjalności drogowej)	