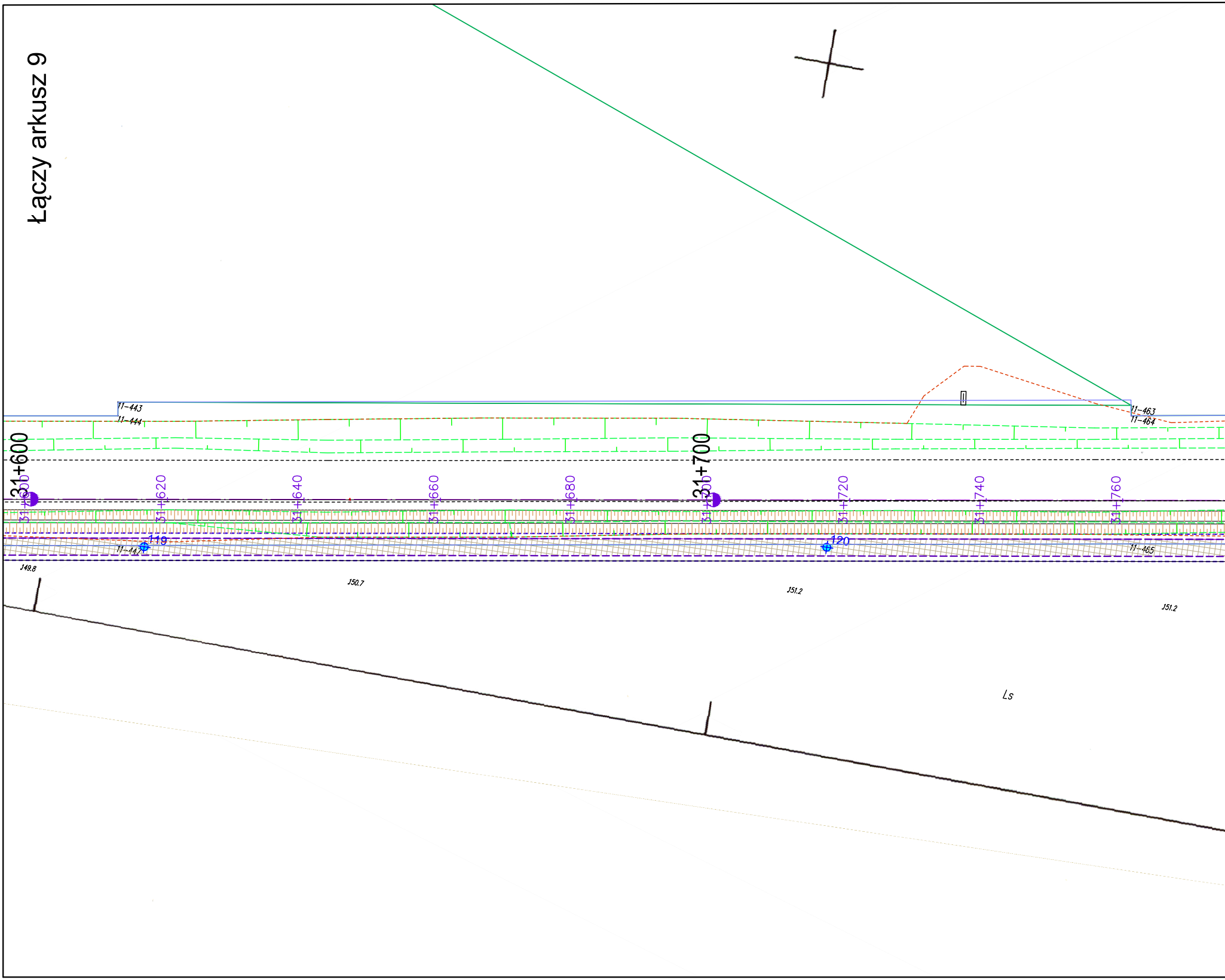
Łączy arkusz 9
11-443
11-444
31+600
31+600
31+620
31+640
31+660
31+680
31+700
31+700
31+720
31+740
31+760
11-463
11-464
119
11-447
120
11-465
149.8
150.7
151.2
151.2
Ls

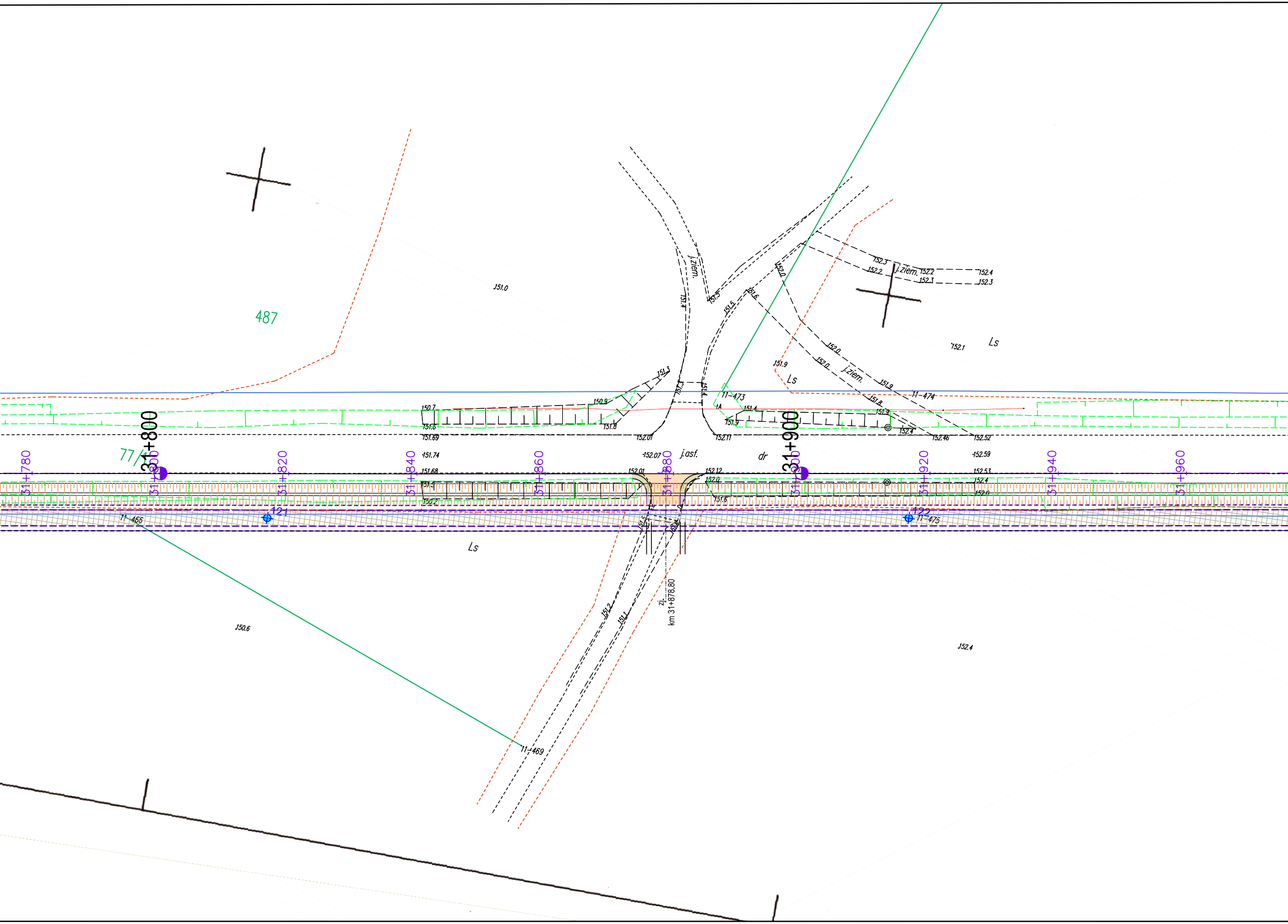
487
151.0
j.ziem.
151.4
151.5
151.5
151.6
152.0
152.3
152.2
j.ziem.
152.2
152.3
152.4
152.3
152.1
Ls
152.0
152.0
j.ziem.
151.9
151.9
Ls
11-473
11-474
151.3
151.3
151.4
150.7
150.9
151.8
151.8
151.69
152.01
152.11
151.9
151.4
151.8
151.9
152.4
152.46
152.52
151.74
152.07
j.asf.
dr
152.59
31+800
31+900
77/
151.68
152.01
152.12
152.53
152.0
152.4
151.5
151.6
150.2
152.0
31+780
31+800
31+820
31+840
31+860
31+880
31+900
31+920
31+940
31+960
11-466
121
122
11-475
Ls
151.2
151.1
zł.
km 31+878.80
150.6
152.4
11-469

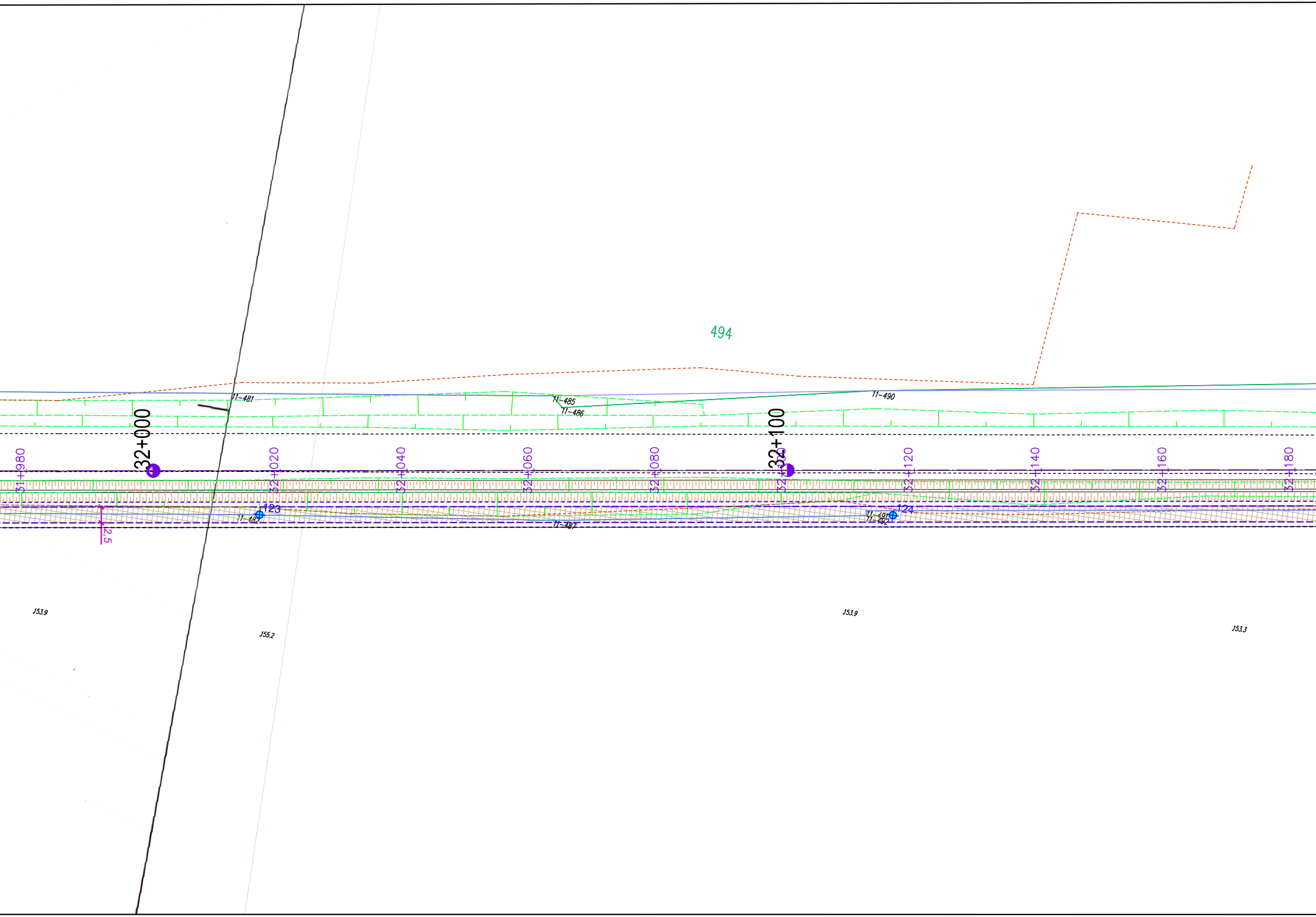
494
11-481
11-485
11-486
11-490
32+000
32+100
31+980
32+020
32+040
32+060
32+080
32+120
32+140
32+160
32+180
123
11-482
11-487
124
11-491
11-492
2.5
153.9
155.2
153.9
153.3


11-500
11-501
11-503
11-506
32+200
32+300
32+220
32+240
32+260
32+280
32+320
32+340
32+360
11-502
125
11-504
126
11-507
493
155.1

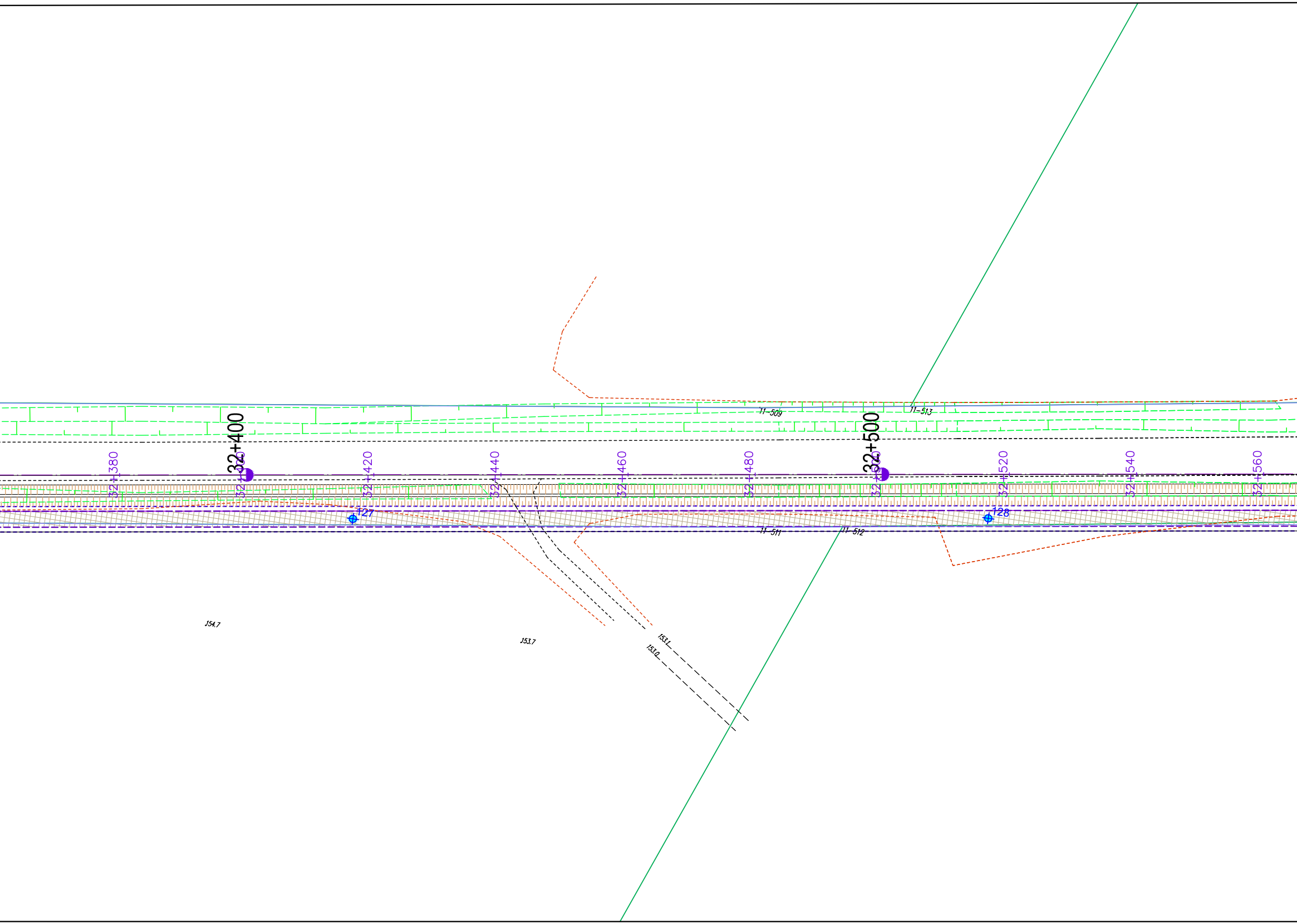
32+380
32+400
32+420
32+440
32+460
32+480
32+500
32+520
32+540
32+560
127
128
11-509
11-513
11-511
11-512
154.7
153.7
153.1
153.0


Łączy arkusz 11
501
11-515
150.69
150.54
150.4
149.6
148.4
151.0
149.0
151.41
151.03
150.2
150.31
149.04
32+600
32+700
32+580
32+620
32+640
32+660
32+680
32+720
32+740
151.44
j.asf.
150.35
149.13
151.41
150.33
149.08
150.2
149.0
151.9
150.3
149.5
148.4
129
130
11-516
2,5
148.5
Ls
500
147.4
147.2
149.7
149.0
151.0
150.4

Arkusz 10

PROJEKT ZAGOSPODAROWANIA TERENU
„Rozbudowę drogi wojewódzkiej Nr 676 w zakresie budowy drogi dla rowerów na odcinku Supraśl - Krynki”

skala 1:500

LEGENDA:

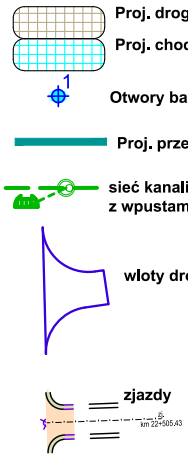
1
zj.
km 22+505,43

Proj. droga dla rowerów - bitumiczna

Proj. chodnik

Otwory badań geotechnicznych

Proj. przepust

sieć kanalizacji deszczowej
z wpustami i przykanalikami

wloty dróg bocznych

zjazdy

INWESTOR:	**Województwo Podlaskie** ul. Kardynała Stefana Wyszyńskiego 1, 15-888 Białystok Reprezentowanym przez: **Podlaski Zarząd Dróg Wojewódzkich w Białymstoku** ul. Elewatorska 6,15-620 Białystok	
JEDNOSTKA PROJEKTOWA:	Pracownia Projektowa **KOMI Sp. z o.o.** 15 - 274 Białystok, ul. Waszyngtona 24 m.197 email: biurokomi@gmail.com biuro@komi.net.pl tel./fax 85 74 20 117, tel. 85 811 09 09	
NAZWA ZADANIA:	**„Rozbudowę drogi wojewódzkiej Nr 676 w zakresie budowy drogi dla rowerów na odcinku Supraśl - Krynki”**	
STADIUM:	PROJEKT TECHNICZNY	
NAZWA RYSUNKU:	PROJEKT ZAGOSPODAROWANIA TERENU	
IMIĘ I NAZWISKO:	NUMER UPRAWNIEŃ BUDOWLANYCH:	PODPIS:
BRANŻA: DROGOWA		
PROJEKTOWAŁ: **mgr inż. Adam Kalinowski**	PDL/0036/POOD/09 w specj. drogowej	
SPRAWDZIŁ: **mgr inż. Robert Chocian**	PDL/0028/POOD/11 w specj. drogowej	
DATA SPORZĄDZENIA: **08.2023**	SKALA: **1:500**	NR RYSUNKU: **1**

Za zgodność z oryginałem
mapy do celów projektowych
mgr inż. A. Kalinowski