

Inwestor:

WOJEWÓDZTWO PODLASKIE

Reprezentowane przez:

Podlaski Zarząd Dróg Wojewódzkich w Białymstoku
ul. Elewatorska 6, 15-620 Białystok



Jednostka projektowa:

SBKIM

Wojciech Grzybowski

ul. Kołodziejska 25c, 15-256 Białystok
tel. 509898001, e-mail: sbkim@o2.pl
NIP 5431703105, REGON 368771896

Adres obiektu:

woj. podlaskie, powiat wysokomazowiecki, gm. Czyżew

Nazwa zadania:

**Budowa i rozbudowa drogi wojewódzkiej Nr 690
na odcinku Czyżew - gr. województwa.**

Stadium:

RAPORT Z II KONSULTACJI SPOŁECZNYCH
z dn. 15.11.2022r.
w Gminie Czyżew

Funkcja:	Imię i nazwisko	Specjalność	Nr uprawnień	Podpis
Przeprowadził konsultacje i opracował raport:	mgr inż. Łukasz Radziszewski	drogowa	PDL/0030/POOD/11 (do projektowania bez ograniczeń w specjalności drogowej)	

sierpień 2022

SPIS ZAWARTOŚCI

I. CZĘŚĆ OPISOWA

1. Przedmiot przeprowadzonych konsultacji społecznych.
2. Data i miejsce przeprowadzenia konsultacji.
3. Uczestnicy konsultacji.
4. Ogólne informacje dotyczące organizacji spotkania konsultacyjnego.
5. Kserokopia ogłoszenia prasowego.
6. Kserokopie ogłoszenia internetowego.
7. Przebieg spotkania.
8. Zgłoszone uwagi, wnioski i zastrzeżenia.
9. Sposób uwzględnienia zgłoszonych uwag, wniosków i zastrzeżeń.
10. Podsumowanie.
11. Lista obecności uczestników spotkania.
12. Kserokopie wniosków, które wpłynęły po spotkaniu.

II. CZĘŚĆ RYSUNKOWA

1. Plan sytuacyjny (9 ark.). Skala 1:500.
2. Korytarze ruchu pojazdu miarodajnego. Skala 1:500.

CZEŚĆ OPISOWA

*do raportu z konsultacji społecznych dot.
rozbudowy drogi wojewódzkiej Nr 690 Czyżew – gr. województwa.*

1. Przedmiot przeprowadzonych konsultacji społecznych.

Przedmiotem przeprowadzonych konsultacji społecznych były rozwiązania projektowe inwestycji pn. „Budowa i rozbudowa drogi wojewódzkiej Nr 690 na odcinku Czyżew - gr. województwa”.

Głównym celem konsultacji społecznych było zapoznanie mieszkańców z wariantem rozwiązań projektowych, wybranym w wyniku poprzednich konsultacji społecznych oraz rozwiązaniami szczegółowymi w rejonie ich posesji, a także ustalenie szczegółowej lokalizacji zjazdów na posesje.

2. Data i miejsce przeprowadzenia konsultacji.

Spotkanie informacyjno-konsultacyjne dot. odcinka rozbudowywanej drogi na terenie Miasta i Gminy Czyżew odbyło się dnia 15.11.2022r. o godzinie 14:00 w sali konferencyjnej budynku Urzędu Miejskiego w Czyżewie przy ul. Mazowieckiej 34.

3. Uczestnicy konsultacji.

Obecni na spotkaniu:

- | | |
|---|---------------------|
| a) Prowadzący konsultacje z ramienia wykonawcy SBKiM: | Łukasz Radziszewski |
| b) Przedstawiciel Zamawiającego: | Sławomir Rząca |
| c) Burmistrz Czyżewa: | Anna Bogucka |
| d) Pracownicy Urzędu Miejskiego w Czyżewie | |
| e) zainteresowani mieszkańcy gminy zgodnie z załączoną listą obecności. | |

4. Ogólne informacje dotyczące organizacji spotkania konsultacyjnego.

Organizacja spotkania konsultacyjnego przebiegła wg następującej kolejności:

- a) zawiadomienie społeczeństwa o planowanym terminie konsultacji społecznych przez umieszczenie ogłoszeń i materiałów w formie elektronicznej na stronie internetowej Zamawiającego i Urzędu Miejskiego w Czyżewie;
- b) zawiadomienie społeczeństwa o planowanym terminie konsultacji społecznych przez umieszczenie ogłoszeń na tablicach informacyjnych w Urzędzie Miejskim,
- c) zawiadomienie społeczeństwa o planowanym terminie konsultacji społecznych przez umieszczenie ogłoszenia prasowego w Kurierze Porannym i Gazecie Współczesnej w dn. 10.11.2022r.,
- d) spotkanie otwarte informacyjno-konsultacyjne z mieszkańcami Gminy Czyżew w dniu 15.11.2022r.

5. Kserokopia ogłoszenia prasowego.

ZŁOM kupię, wywożę. 508-127-829, 85/653-79-24

Komunikaty

SBKIM Wojciech Grzybowski oraz PZDW w Białymstoku, zapraszają na konsultacje społeczne dot. „Rozbudowy drogi woj. nr 690 na odc. Czyżew - gr. województwa”. Termin spotkania 15 listopada 2022r. o godz. 14:00 w sali konferencyjnej Urzędu Miejskiego w Czyżewie, ul. Mazowiecka 34. Podczas spotkania zostaną omówione propozycje rozwiązań projektowych.

Rolnicze

MASZYNY ROLNICZE

KUPIĘ ciągnik
kupię ciągnik rolniczy Zetor, Ursus, MTZ (z napędem lub bez napędu), T 25, C-360, C-360 3p, C-330, C-328 tel 603502876

ZWIERZĘTA HODOWLANE

JAŁOWICE cielne hodowlane w ci sprzedaży na bazie w Krasowie W 8 k/ Szepietowa. tel. 606-163-802, 65/572-73-36

Towarzyskie

WYKSZTAŁCONY 43-letni, prz poszukuje miłej Pani, która otoc miłością. 734-728-222

REKLAMA

Kupię
ciągniki,
przyczepy
maszyny ro
Tel. **535 135**

6. Kserokopie ogłoszenia internetowego.

The image is a screenshot of the website of the Podlaski Zarząd Dróg Wojewódzkich w Białym Stoku (PZDW). The header features the PZDW logo and navigation menus for 'INFORMACJE / OGŁOSZENIA' and 'PRZYDATNE LINKI'. A secondary navigation bar includes links for 'PZDW', 'INFORMACJE', 'ZAMÓWIENIA PUBLICZNE', 'INWESTYCJE', 'DROGI', 'WNIOSKI (Procedury)', 'DANE OSOBOWE', 'KONTAKT', and 'eUSŁUGI'. The main content area displays a public consultation notice titled 'Konsultacje społeczne. „Budowa i rozbudowa drogi wojewódzkiej nr 690 na odcinku Czyżew – granica województwa”'. The notice is presented as a flyer with the following details:

- Biurowisko projektowe:** SBKIM Wojciech Grzybowski, ul. Koszarzyska 25c, 15-204 Białystok
- Investor:** PZDW, Podlaski Zarząd Dróg Wojewódzkich w Białymstoku, ul. Elewatorska 6, 15-620 Białystok
- zapraszają na:** II KONSULTACJE SPOŁECZNE
- dotyczące zadania pn.:** „Budowa i rozbudowa drogi wojewódzkiej nr 690 na odcinku Czyżew – granica województwa”
- Termin spotkania:** 15 listopada 2022 r. (wtorek) o godz. 14:00
- Miejsce spotkania:** Urząd Miejski w Czyżewie (Sala konferencyjna) 18-220 Czyżew, ul. Mazowiecka 34

The flyer also includes a map of the project area and contact information for the project manager and the PZDW office. A sidebar on the left contains a list of previous posts, and a sidebar on the right features logos for 'eUsługi', 'Projekty - Unia Europejska', 'Regionalny System Ostrzegania', and 'Transport dostępność i ekomobilność'.



Znajdujesz się w: Aktualności > 2022

Konsultacje społeczne dot. zadania Budowa i rozbudowa drogi wojewódzkiej nr 690 na odcinku Czyżew – granica województwa



2022-11-09

Biuro projektowe SBKiM Wojciech Grzybowski, jako wykonawca dokumentacji na zadanie: „Budowa i rozbudowa drogi wojewódzkiej nr 690 na odcinku Czyżew – granica województwa”, w porozumieniu z Inwestorem - Podlaskim Zarządem Dróg Wojewódzkich w Białymstoku, zaprasza na II konsultacje społeczne dotyczące ww. inwestycji.

Planowany termin spotkania to 15 listopada 2022 r. (wtorek) o godzinie 14:00 w siedzibie:
Urzędu Miejskiego w Czyżewie (Sala konferencyjna)
18-220 Czyżew, ul. Mazowiecka 34

Podczas spotkania zainteresowani będą mieli możliwość zapoznania się z rozwiązaniami projektowymi w rejonie ich posesji oraz ustalenia szczegółowej lokalizacji zjazdów na posesje. Materiały dotyczące projektowanej drogi zamieszczono na stronach internetowych:

- Podlaskiego Zarządu Dróg Wojewódzkich: www.pzdw.bialystok.pl
- Urzędu Miejskiego w Czyżewie: www.umczyzew.pl

Uwagi i wnioski dotyczące inwestycji prosimy przekazywać w terminie do dnia: 22.11.2022 r. pocztą tradycyjną lub elektroniczną na jeden z adresów:

SBKiM Wojciech Grzybowski, Aleja Tysiąclecia Państwa Polskiego 4 lok. 106, 15-111 Białystok,

e-mail: sbkim@o2.pl

lub

Podlaski Zarząd Dróg Wojewódzkich w Białymstoku, Elewatorska 6, 15-620 Białystok,

e-mail: sekretariat@pzdw.wrotapodlasia.pl

Przesłane, podpisane i zaopatrzone w adres wnioski i zastrzeżenia zostaną przeanalizowane i rozpatrzone.



Kontakt



Ogłoszenia



Fundusze Europejskie



Rozwój e-usług w gminach ZGWWP



Odpady i gospodarka wodno - ściekowa



Platforma Zakupowa



Foto galeria



Sesje Rady Miejskiej

7. Przebieg spotkania.

Spotkanie informacyjno-konsultacyjne dot. odcinka rozbudowywanej drogi na terenie Miasta i Gminy Czyżew odbyło się dnia 15.11.2022r. o godzinie 14:00 w sali konferencyjnej budynku Urzędu Miejskiego w Czyżewie przy ul. Mazowieckiej 34. W spotkaniu wzięli udział: prowadzący spotkanie przedstawiciel biura projektowego SBKiM Wojciech Grzybowski z Białegostoku, przedstawiciel Inwestora – tj. Podlaskiego Zarządu Dróg Wojewódzkich w Białymstoku, przedstawiciele Urzędu Miejskiego w Czyżewie z Panią Burmistrz na czele oraz zgromadzeni mieszkańcy Gminy Czyżew zgodnie z załączoną listą obecności.

Na początku spotkania Pani Burmistrz Czyżewa przywitała przybyłych na spotkanie mieszkańców, przedstawiła Inwestora przedsięwzięcia oraz Biuro Projektowe, odpowiedzialne za dokumentację projektową, a także omówiła zwięźle zakres projektowanej inwestycji.

Następnie projektant, zgodnie z ustalonym porządkiem spotkania, szczegółowo omówił wariant rozwiązań projektowych, wybrany w wyniku poprzednich konsultacji społecznych. Na koniec prezentacji podał do wiadomości mieszkańców adresy witryn, z których mogą pobrać materiały z rozwiązaniami projektowymi, a także przekazał, aby wszystkie wnioski i uwagi, były składane pisemnie w terminie 7 dni od spotkania konsultacyjnego, tj. do dnia 22.11.2022r. na adres:

- 1) SBKiM Wojciech Grzybowski, Aleja Tysiąclecia Państwa Polskiego 4 lok. 106, 15-111 Białystok, e-mail: sbkim@o2.pl
lub
- 2) Podlaski Zarząd Dróg Wojewódzkich w Białymstoku, Elewatorska 6, 15-620 Białystok, e-mail: sekretariat@pzd.wrotapodlasia.pl
lub
- 3) na sekretariat Urzędu Miejskiego w Czyżewie.

Następnie poinformowano uczestników spotkania, że każdy z przesłanych, podpisanych i zaopatrzonych w adres wniosków zostanie przeanalizowany przez projektanta i rozpatrzony w porozumieniu z Inwestorem.

Ostatnim punktem konsultacji było umożliwienie uczestnikom spotkania indywidualnego zadawania pytań dotyczących rozwiązań projektowych w rejonie ich posesji, a także ustalenie szczegółowej lokalizacji zjazdów na posesje. Na tym etapie Pani Burmistrz wystąpiła z postulatem dotyczącym oświetlenia ulicznego przedmiotowych odcinków ulic Mazowieckiej i Szkolnej, po czym projektant i przedstawiciel Inwestora udzielali odpowiedzi na pytania uczestników spotkania.

8. Zgłoszone uwagi, wnioski i zastrzeżenia.

W trakcie spotkania Burmistrz Czyżewa w imieniu Urzędu Miejskiego wystąpiła z postulatem :

- a) zastosowania w ramach przedmiotowej inwestycji słupów oświetleniowych dekoracyjnych na projektowanych odcinkach ulic Mazowieckiej i Szkolnej, jako nawiązania do istniejącego standardu oświetlenia w rejonie ulicy Zambrowskiej oraz projektowanego – na ulicy Kolejowej. Gmina Czyżew od 2020r. posiada dokumentację projektową sieci kablowej nN oświetlenia drogowego wraz ze słupami stylowymi typu DPb oraz warunki przyłączenia, którą można byłoby implementować do bieżącej dokumentacji. Gmina deklaruje także częściową partycypację kosztów budowy przedmiotowego oświetlenia w przypadku uwzględnienia wniosku.

W tej samej sprawie zostało skierowane do Zamawiającego pismo znak RG.0420.170.2022 z dn. 18.11.2022r.

W trakcie spotkania poszczególni mieszkańcy Czyżewa skierowali następujące uwagi / wnioski:

- b) właściciele nieruchomości położonej na działkach nr ewid. 453 i 454:
 - poproszono o przesunięcie zjazdu na działkę nr 453 do granicy z działką nr 452;
 - poproszono o przesunięcie zjazdu na działkę nr 454 do granicy z działką nr 455/2;
 - zwrócono uwagę na nieczynny słup napowietrznej linii telekomunikacyjnej na wysokości działki nr 453 i zapytano czy przewiduje się go do usunięcia;
- c) właściciel nieruchomości położonej na działkach nr ewid. 542/6 i 542/13:
 - skierował wniosek pisemny o wykonanie utwardzenia fragmentu pasa drogowego, w celu ułatwienia manewru wjazdu na posesję dla samochodu ciężarowego, motywując prośbę planami wznowienia działalności gospodarczej z wykorzystaniem samochodu ciężarowego;
- d) pracownik Urzędu Miejskiego w Czyżewie zwrócił uwagę na:

- potrzebę zaprojektowania zjazdów oddzielnie na każdą działkę, w sytuacji gdy jedna nieruchomości składa się z dwóch działek, posiadających różnych właścicieli.

W tej samej sprawie został skierowany do Zamawiającego pisemny wniosek właścicielki działki nr 562 z dn. 21.11.2022r.

Ponadto, po zakończeniu spotkania konsultacyjnego, wpłynęły do Zamawiającego następujące uwagi / wnioski:

e) 21.11.2022r. w formie maila o następującej treści:

„Dzień dobry, w związku z planowaną przebudową prosiłbym o wyjaśnienie kilku kwestii

- 1.Czy droga dla budynków znajdujących się przy numerach 41 43 i 45 będzie drogą wewnętrzną?*
- 2.Czy droga dla budynków znajdujących się przy numerach 41 43 i 45 czy będzie to droga 2 kierunkowa czy jedno kierunkowa?*
- 3.Czy droga dla budynków znajdujących się przy numerach 41 43 i 45 będzie odśnieżana zimą. Jeśli tak to przez kogo?*
- 4.Czy droga dla budynków znajdujących się przy numerach 41 43 i 45 jadąc od strony tzw rynku muszę wjeżdżać na rondo czy mogę skręcić bezpośrednio na drogę przylegającą do budynków?*
- 5.Proponowana szerokość to 5m patrząc na długość samochodów ciężarowych jest to długość za mała pojazdy te mają długość ponad 6 metrów jak taki samochód wjedzie tyłem na podwórko przykład to MAN TGS 41.440.*
- 6.Co stanie się z krzyżem przydrożnym na planie zagospodarowania nie widzę nigdzie oznaczenia gdzie został on przeniesiony.”*

f) 27.11.2022r. w formie maila o następującej treści:

„Dzień dobry. Ze względu na przebudowę drogi wojewódzkiej 690 w miejscowości Stokowo Szerszenie (3-4km) zwracam się z uprzejmą prośbą o włączenie odcinka drogi w tej miejscowości do terenu zabudowanego, ponieważ po budowie ronda, chodnika oraz ścieżki rowerowej a także oświetlenia dany obszar po zmianie na teren zabudowany stałby się bezpieczniejszy dla użytkowników jezdni oraz osób tam zamieszkałych. W terenie zabudowanym zmniejszy się prędkość jadących pojazdów oraz kierujący pojazdami będą musieli zachować większą ostrożność w tym obszarze. Z góry dziękuję za pozytywne rozpatrzenie mojej prośby.Z poważaniem, Mieszkańcy.”

9. Sposób uwzględnienia zgłoszonych uwag, wniosków i zastrzeżeń.

Uwaga a)

zastosowanie w ramach przedmiotowej inwestycji słupów oświetleniowych dekoracyjnych na projektowanych odcinkach ulic Mazowieckiej i Szkolnej, jako nawiązania do istniejącego standardu oświetlenia w rejonie ulicy Zambrowskiej oraz projektowanego – na ulicy Kolejowej. Gmina Czyżew od 2020r. posiada dokumentację projektową sieci kablowej nN oświetlenia drogowego wraz ze słupami stylowymi typu DPb oraz warunki przyłączenia, którą można byłoby implementować do bieżącej dokumentacji. Gmina deklaruje także częściową partycypację kosztów budowy przedmiotowego oświetlenia w przypadku uwzględnienia wniosku.

Sposób uwzględnienia uwagi:

W stanie istniejącym oświetlenie ulic Mazowieckiej i Szkolnej realizowane jest za pomocą słupów betonowych z oprawami oświetleniowymi, na których dodatkowo podwieszona jest napowietrzna linia elektroenergetyczna nN. Wyjątek stanowi odcinek ulicy Mazowieckiej od ronda na ul. Zambrowskiej do ul. Mały Rynek, na którym występuje wydzielona skablowana linia oświetleniowa wraz ze słupami dekoracyjnymi jak na zdjęciu poniżej.



Biorąc pod uwagę postulat dotyczący zastosowania słupów oświetleniowych dekoracyjnych na całym projektowanym ciągu ulic Mazowieckiej i Szkolnej, w ramach przedmiotowej inwestycji przewidziano rozdzielenie istniejącej napowietrznej linii elektroenergetycznej nN i budowę nowej kablowej linii oświetlenia ulicznego, opartej na słupach dekoracyjnych wskazanych przez Urząd Miejski w Czyżewie. Jednakże tego rodzaju słupy wychodzą poza standardy stosowanego oświetlenia ulicznego na drogach wojewódzkich i nie mieszczą się w założonym zakresie finansowym inwestycji. Dlatego konieczna będzie partycypacja kosztów ich realizacji ze strony Gminy Czyżew.

Ponadto w ramach usunięcia kolizji, przewidziano przestawienie istniejących słupów energetycznych (z jednoczesną wymianą na nowe) wraz z linią napowietrzną nN. W przypadku odcinków niekolidujących z projektowanym zagospodarowaniem terenu pasa drogowego, przewidziano jedynie demontaż istniejących opraw oświetleniowych i pozostawienie istniejącej linii napowietrznej nN w dotychczasowej lokalizacji.

W przypadku wyrażenia potrzeby skablowania istniejącej napowietrznej linii elektroenergetycznej nN, zainteresowana strona powinna podjąć rozmowy z gestorem sieci w sprawie przebudowy przedmiotowej sieci.

Uwaga b)

właściciele nieruchomości położonej na działkach nr ewid. 453 i 454:

- poproszono o przesunięcie zjazdu na działkę nr 453 do granicy z działką nr 452;
- poproszono o przesunięcie zjazdu na działkę nr 454 do granicy z działką nr 455/2;
- zwrócono uwagę na nieczynny słup napowietrznej linii telekomunikacyjnej na wysokości działki nr 453 i zapytano czy przewiduje się go do usunięcia;

Sposób uwzględnienia uwagi:

Po przeanalizowaniu zagospodarowania terenu pasa drogowego, projektant uwzględni prośbę dotyczącą przesunięcia wnioskowanych zjazdów.

Projektant branży telekomunikacyjnej, po dokonanych sprawdzeniach, potwierdza nieaktywność przedmiotowego słupa napowietrznej linii telekomunikacyjnej w stanie istniejącym. Słup ten stanowi majątek spółki ORANGE POLSKA S.A. Ponieważ nie są znane zamiary inwestycyjne gestora sieci, zdecydowano pozostawić przedmiotowy słup. Zainteresowana strona powinna wystąpić o usunięcie przedmiotowego słupa bezpośrednio do gestora sieci.

Uwaga c)

właściciel nieruchomości położonej na działkach nr ewid. 542/6 i 542/13:

- skierował wniosek pisemny o wykonanie utwardzenia fragmentu pasa drogowego, w celu ułatwienia manewru wjazdu na posesję dla samochodu ciężarowego, motywując prośbę planami wznowienia działalności gospodarczej z wykorzystaniem samochodu ciężarowego;

Sposób uwzględnienia uwagi:

Projektant dokonał sprawdzenia przejezdności pojazdu ciężarowego na przedmiotowym zjeździe, uwzględniając sposób wjazdu i faktycznie wykorzystywane relacje skrętne, wskazane przez wnioskodawcę na konsultacjach społecznych. Z przeprowadzonej analizy wynika, że dla relacji skrętnej w prawo (wyjazd z posesji w kierunku ul. Kolejowej), niezbędne jest zastosowanie prawostronnego poszerzenia zjazdu. W porozumieniu z Zamawiającym uzgodniono, że kształt i zakres poszerzenia dostosowany zostanie do wygenerowanych korytarzy ruchu (w załączeniu).

Uwaga d)

pracownik Urzędu Miejskiego w Czyżewie zwrócił uwagę na potrzebę zaprojektowania zjazdów oddzielnie na każdą działkę, w sytuacji gdy jedna nieruchomość składa się z dwóch działek, posiadających różnych właścicieli.

Sposób uwzględnienia uwagi:

Nieruchomość składająca się z 2 działek o nr 545 i 546. Z wypisów z rejestru gruntów wynika, że należą one do różnych właścicieli (odpowiednio: córka i rodzice). W stanie istniejącym nieruchomość posiada jeden zjazd na wysokości działki nr 545. W porozumieniu z Zamawiającym ustalono, że w ramach niniejszej inwestycji zostaną zaprojektowane zjazdy w dostosowaniu do stanu istniejącego. Jeżeli w przyszłości plany inwestycyjne właściciela działki wymuszą lokalizację oddzielnego zjazdu na działkę nr 546, to będzie on zobligowany do wystąpienia ze stosownym wnioskiem do zarządcy drogi.

Nieruchomość składająca się z 2 działek o nr 562 i 563. Z wypisów z rejestru gruntów wynika, że należą one do różnych właścicieli (odpowiednio: córka i rodzice). W stanie istniejącym nieruchomość posiada jeden zjazd na działkę nr 563 z drogi gminnej nr 108016B (ul. Słoneczna). Biorąc pod uwagę klasę G drogi wojewódzkiej oraz związane z nią przepisy dotyczące konieczności ograniczenia liczby i częstości zjazdów (§9 ust.1 pkt 4 Rozporządzenia w sprawie warunków technicznych, jakim powinny odpowiadać drogi publiczne i ich usytuowanie), zaprojektowanie dodatkowego zjazdu z drogi wojewódzkiej będzie nieuzasadnione oraz wpłynie negatywnie na bezpieczeństwo ruchu. Jeżeli w przyszłości plany inwestycyjne właściciela działki wymuszą lokalizację oddzielnego zjazdu na działkę nr 562, to będzie on zobligowany do wystąpienia ze stosownym wnioskiem do zarządcy drogi.

Z przeprowadzonej analizy dostępności nieruchomości do drogi publicznej wynika, że również w przypadku nieruchomości składającej się z 2 działek o nr 11/2 i 11/1, należą one do

różnych właścicieli (odpowiednio: małżeństwo i inni członkowie rodziny). W stanie istniejącym nieruchomość posiada jeden zjazd na działkę nr 11/2. Jeżeli w przyszłości plany inwestycyjne właściciela działki wymuszą lokalizację oddzielnego zjazdu na działkę nr 11/1, to będzie on zobligowany do wystąpienia ze stosownym wnioskiem do zarządcy drogi.

Uwaga e)

1. Czy droga dla budynków znajdujących się przy numerach 41 43 i 45 będzie drogą wewnętrzną?
2. Czy droga dla budynków znajdujących się przy numerach 41 43 i 45 czy będzie to droga 2 kierunkowa czy jedno kierunkowa?
3. Czy droga dla budynków znajdujących się przy numerach 41 43 i 45 będzie odśnieżana zimą. Jeśli tak to przez kogo?
4. Czy droga dla budynków znajdujących się przy numerach 41 43 i 45 jadąc od strony tzw rynku musze wjeżdżać na rondo czy mogą skręcić bezpośrednio na drogę przylegającą do budynków?
5. Proponowana szerokość to 5m patrząc na długość samochodów ciężarowych jest to długość za mała pojazdy te mają długość ponad 6 metrów jak taki samochód wjedzie tyłem na podwórko przykład to MAN TGS 41.440.
6. Co stanie się z krzyżem przydrożnym na planie zagospodarowania nie widzę nigdzie oznaczenia gdzie został on przeniesiony.”

Sposób uwzględnienia uwagi:

Wspomniana droga, zlokalizowana wzdłuż posesji nr 41, 43 i 45, będzie stanowiła dodatkową jezdnię drogi wojewódzkiej, o której jest mowa w §8a ust.2 Rozporządzenia w sprawie warunków technicznych, jakim powinny odpowiadać drogi publiczne i ich usytuowanie. Będzie ona posiadała status drogi publicznej, nie będzie zatem drogą wewnętrzną.

Na obecnym etapie opracowania dokumentacji przewiduje się wprowadzenia ruchu dwukierunkowego na przedmiotowej drodze.

Przedmiotowa droga, w związku z posiadaniem statusem drogi publicznej, będzie podlegała utrzymaniu zimowemu, realizowanego przez zarządcę drogi – PZDW w Białymstoku Rejon Dróg Wojewódzkich w Siemiatyczach.

Na obecnym etapie opracowania dokumentacji nie przewiduje się wprowadzenia zakazu skrętu w lewo od strony centrum Czyżewa. Dopuszczenie wszystkich relacji na obu krańcach przedmiotowej drogi oraz zastosowanie ich poszerzeń w postaci wybrukowań, mają na celu ułatwienie manewrów skrętnych, również w przypadku dużych pojazdów ciężarowych.

W związku z kolizją z projektowanym rondem, wspomniany krzyż przydrożny przewidziano do przestawienia w zieleniec pomiędzy rondem a miejscami postojowymi na wysokości posesji nr 41.

Uwaga f)

Ze względu na przebudowę drogi wojewódzkiej 690 w miejscowości Stokowo Szerszenie (3-4km) zwracam się z uprzejmą prośbą o włączenie odcinka drogi w tej miejscowości do terenu zabudowanego, ponieważ po budowie ronda, chodnika oraz ścieżki rowerowej a także oświetlenia dany obszar po zmianie na teren zabudowany stałby się bezpieczniejszy dla użytkowników jezdni oraz osób tam zamieszkałych. W terenie zabudowanym zmniejszy się prędkość jadących pojazdów oraz kierujący pojazdami będą musieli zachować większą ostrożność w tym obszarze.

Sposób uwzględnienia uwagi:

Zgodnie z obowiązującymi przepisami granica obszaru zabudowanego wyznaczonego znakiem D-42 powinna być powiązana z występującą wzdłuż drogi zabudową o charakterze mieszkalnym i występującym na drodze ruchem pieszych. Biorąc pod uwagę występujące bezpośrednio przy drodze wojewódzkiej użytki rolne oraz dwa oddalone od siebie siedliska, nie zachodzą przesłanki do wprowadzenia obszaru zabudowanego na wnioskowanym odcinku.

Niemniej jednak projektant dołoży wszelkich starań aby przyjęte rozwiązania projektowe w najwyższym stopniu zapewniły bezpieczeństwo uczestników ruchu.

10. Podsumowanie.

Na podstawie umowy nr WZP.2516.2.2022 z 17.05.2022 r. pomiędzy Województwem Podlaskim w imieniu, którego działa Marszałek Województwa Podlaskiego, reprezentowanym przez Podlaski Zarząd Dróg Wojewódzkich w Białymstoku a biurem projektowym SBKiM Wojciech Grzybowski, z siedzibą w Białymstoku, w dniu 15.11.2022 r. odbyły się drugie konsultacje społeczne dla zamierzenia budowlanego pn. „Budowa i rozbudowa drogi wojewódzkiej Nr 690 na odcinku Czyżew - gr. województwa”.

Głównym celem konsultacji społecznych było zapoznanie mieszkańców z wariantem rozwiązań projektowych, wybranym w wyniku poprzednich konsultacji społecznych oraz rozwiązaniami szczegółowymi w rejonie ich posesji, a także ustalenie szczegółowej lokalizacji zjazdów na posesje.

Zgodnie z ogłoszeniami, rozwiązania projektowe były dostępne w Urzędzie Miejskim w Czyżewie oraz na stronie internetowej Zamawiającego od dn. 08.11.2022r. Składanie wniosków, zastrzeżeń i uwag dotyczących rozwiązań projektowych możliwe było do 22.11.2022r. poprzez przesłanie wniosku na jeden z podanych w materiałach informacyjnych adresów lub dostarczenie go do sekretariatu Urzędu Miejskiego w Czyżewie.


W ramach konsultacji społecznych, uczestnicy zadawali pytania ogólne dot. inwestycji, na które udzielono odpowiedzi na miejscu.


Wykonawca w porozumieniu z Zamawiającym, w ramach Raportu z konsultacji społecznych, przedstawił sposób uwzględnienia wszystkich przesłanych wniosków wraz z uzasadnieniem dla uwag bez możliwości uwzględnienia.


UWAGA:

Po zakończeniu konsultacji społecznych, w trakcie opracowania niniejszego raportu, została unieważniona uchwała Nr XXXI/252/22 Rady Miejskiej w Czyżewie z dn. 10 października 2022r. w sprawie pozbawienia kategorii dróg gminnych poprzez wyłączenie ich z użytkowania jako dróg publicznych. Okoliczność ta wpłynęła na konieczność przeprojektowania rozwiązań dot. podłączeń 6 dróg gminnych poza terenem zabudowy, co zostało uwzględnione na załączonych planach sytuacyjnych.

BURMISTRZ
CZYŻEWA
woj. podlaskie
pow. wysokomazowiecki
RG.0420.170.2022


24.11.2022
MOSZ


Wp. K1 - S.O.
23.11.2022


W1
22.11.2022


Sz.P
Mariusz Nahajewski
Dyrektor
Podlaski Zarząd Dróg Wojewódzkich
w Białymstoku
ul. Elewatorska 6
15-620 Białystok

Czyżew 18.11.2022

W P Y N E O	PZDW Białystok
	22-11-2022
L.dz.	MRS podpis 

Dotyczy: „Opracowanie dokumentacji projektowej na budowę i rozbudowę drogi wojewódzkiej Nr 690 na odcinku Czyżew – gr. województwa”.

W związku z prowadzonymi konsultacjami społecznymi opracowania dokumentacji projektowej drogi wojewódzkiej Nr 690 w Czyżewie, Burmistrz Czyżewa zwraca się z prośbą o uwzględnienie w projekcie na odcinku od ronda z drogą krajową do ronda przy wjeździe na wiadukt (ul. Mazowiecka i Szkolna) linii oświetlenia ulicznego wraz ze słupami stylowymi typu DPb w ilości 38 szt.

Uzasadnienie

Gmina Czyżew od 2020r. posiada dokumentację projektową sieci kablowej nN do celów oświetlenia drogowego wraz ze słupami stylowymi typu DPb oraz warunki przyłączenia wydane przez PGE Dystrybucja S.A. którą można byłoby implementować do opracowywanej dokumentacji drogowej przez SBKiM w Białymstoku.

Jednocześnie Gmina Czyżew sukcesywnie dokonuje wymiany lamp oświetleniowych umieszczonych na słupach betonowych energetycznych poprzez likwidację słupów i przebudowę linii na doziemną i zastępowanie ich słupami stylowymi z doziemną linią zasilającą.

Zamiana słupów na lampy stylowe na wnioskowanym odcinku byłoby nawiązaniem do już istniejących lamp stylowych na odcinku drogi wojewódzkiej od przejazdu kolejowego do stacji kolejowej i placu przy dworcu oraz z drugiej strony przy Małym Rynku i Dużym Rynku i stanowiłoby cały ciąg jednolitego oświetlenia.

Przy uwzględnieniu naszego wniosku Gmina deklaruje partycypację częściową kosztów budowy przedmiotowego oświetlenia na w/w odcinku, co w rezultacie ograniczyłoby koszty budowy tak po stronie gminy jak i zarządcy drogi.

Z poważaniem
BURMISTRZ


Anna Bożuecka

Sekretariat

Od:

Wysłano:

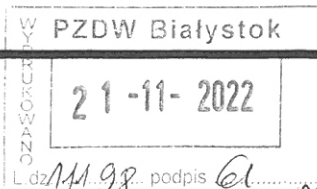
Do:

Temat:

21 listopada 2022 13:31

sekretariat@pzd.wrotapodlasia.pl

Konsultacje społeczne dot. zadania Budowa i rozbudowa drogi wojewódzkiej nr 690 na odcinku Czyżew – granica województwa



Dzień dobry,

w związku z planowaną przebudową proszę o wyjaśnienie kilku kwestii

1. Czy droga dla budynków znajdujących się przy numerach 41 43 i 45 będzie droga wewnętrzna
2. Czy droga dla budynków znajdujących się przy numerach 41 43 i 45 czy będzie to droga 2 kierunkowa czy jedno kierunkowa
3. Czy droga dla budynków znajdujących się przy numerach 41 43 i 45 będzie odśnieżana zimą. Jeśli tak to przez kogo
4. Czy droga dla budynków znajdujących się przy numerach 41 43 i 45 jadąc od strony tzw. rynku muszę wjeżdżać na rondo czy mogę skręcić bezpośrednio na drogę przylegającą do budynków
5. Proponowana szerokość to 5m patrząc na długość samochodów ciężarowych jest to długość za mała pojazdy te mają długość ponad 6 metrów jak taki samochód wjedzie tyłem na podwórko przykład to MAN TGS 41.440.
6. Co stanie się z krzyżem przydrożnym na planie zagospodarowania nie widzę nigdzie oznaczenia gdzie został on przeniesiony.

Czyżew 15-11-2022

51
~~17.11.2022~~
16

W P Z D W Białystok	
16-11-2022	
L.dz. 11015	podp. <i>[signature]</i>

~~17.11.2022~~
~~104 582~~
[signature]


WP: EJ
~~16.11.2022~~
[signature]

DYREKTOR

PZDW w Białymstoku
ul. Elektryczna 6
15-620 Białystok

Wniosek.

W związku z konsultacjami w dniu 15-11-2022
Proszę o utwardzenie terenu przy zjeździe
do działki 542/13. w celu utwardzenia
manewrow samochodem ciężarowym.

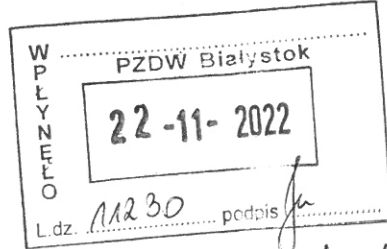




24.11.2022
170+582

[Signature]

Czyżew dn 21.11.2022



101
22.11.2022

1111
23.11.2022

Podlaski Zarząd Dróg
Hojewódzkich w Białymstoku
ul. Elevatorska 6
15-620 Białystok

Jestem właścicielką działki nr 562
położonej przy ul. Szkolnej 22 w Czyżewie,
do której brak jest wjazdu.

Proszę o zgodę na lokalizację
wjazdu na moją posesję



DW690 wniosek mieszkańców

[Redacted]

27 lis 2022 21:35 (11 dni temu)

do sekretariat@pzdw.wrotapodlasia.pl, Sbkim@o2.pl ([więcej](#))

Dzień dobry.

Ze względu na przebudowę drogi wojewódzkiej 690 w miejscowości Stokowo Szerszenie (3-4km) zwracam się z uprzejmą prośbą o włączenie odcinka drogi w tej miejscowości do terenu zabudowanego, ponieważ po budowie ronda, chodnika oraz ścieżki rowerowej a także oświetlenia dany obszar po zmianie na teren zabudowany stałby się bezpieczniejszy dla użytkowników jezdni oraz osób tam zamieszkałych. W terenie zabudowanym zmniejszy się prędkość jadących pojazdów oraz kierujący pojazdami będą musieli zachować większą ostrożność w tym obszarze.

Z góry dziękuję za pozytywne rozpatrzenie mojej prośby.

Z poważaniem, Mieszkańcy.