LEGENDA :

PROJEKTOWANE:

- nawierzchnia bituniczna DW860
- nawierzchnia bituniczna na drogach bocznych
- nawierzchnia z kostki kamiennej na drogach bocznych
- nawierzchnia szlaków pieszo-rowerowej z betonowej kostki bezfazowej
- nawierzchnia bituniczna szlaków pieszo-rowerowej
- nawierzchnia z betonowej kostki brukowej na chodniku
- nawierzchnia z kostki kamiennej na wyspach
- nawierzchnia z kostki kamiennej na pierścieniu rondo / wyniesionewach
- nawierzchnia porzeczna z betonowej kostki brukowe
- nawierzchnia drogi rowerowej z betonowej kostki brukowej
- nawierzchnia zieleń ozdobowej
- nawierzchnia z kruszywa na placach do parkowania / bistrowanewach wyniesionewch drog bocznych
- zieleń

- krawężnik kamienny (OKD) (m wymiarzny (h = 12 cm)
- krawężnik kamienny (OKD) (m obniżony
- krawężnik betonowy (OBD)
- krawężnik wysoko/niskościmy
- ustrzód z kruszywa łamanego
- linia podziału nieruchomości wcześ gminy pasa drogowego (W)
- linia podziału nieruchomości wcześ gminy pasa drogowego (drog publ)
- linia rozgraniczenia terenów komunalnych i nieruchomości (zasiewa)
- działki przeznaczone do podziału
- kan. deszczowa (o dużych nieszczyszczeniach)
- kanał deszczowy (o małych ilościach)
- linia kablowa nn (zasilanie)
- linia / przyłącze napowietrzne nn
- słupy kablowe nn
- słupy linii oświetlenioweg nn
- słupy oświetlenia uczepi dla pieszych
- kanał technologiczny
- uzcolpsy kabli sieci telekomunikacyjnych

Zlecenio	WOJEWÓDZTWO PODLASKIE Podlaski Zarząd Dróg Wojewódzkich w Białymstoku ul. Elewatorska 5, 15-620 Białystok		PZDW
projektu przygotowa	SIBKM Wojciech Grzybowski ul. Kołodziejska 24C, 15-208 Białystok NIP: 5423723183, REGON: 366771896		SIBKM BIURO PROJEKTOWE DROGOWE WOJCIECH GRZYBOWSKI 15-208 BIAŁYSTOK, ul. KOŁODZIEJSKA 24C NIP 5423723183 REGON 366771896
Adres obiektu	woj. podlaskie, Gmina Czyżew obręb ewidencyjny: 02 Czyżew-Osada, 08 Czyżew-Zmiłe Jabłki, 40 Stokowo-Szerszyszne		
Nazwa projektu	Rozbudowa drogi wojewódzkiej Nr 690 na odcinku Czyżew - gr. województwa		
Branża	DROGOWA	Skala 1: 500	
Typ rysunku	Projekt zagospodarowania terenu	Data 12.2022	Rys. nr/ark 1.11
Funkcja	Imię i Nazwisko	Specjalność	Nr uprawnień	Podpis
Projektant	mgr inż. Wojciech Grzybowski	DROGOWA	POD/0089/POOD/05	
Sprawdzający	mgr inż. Łukasz Raczkowski	DROGOWA	POD/0146/POOD/12 w ograniczonym zakresie	

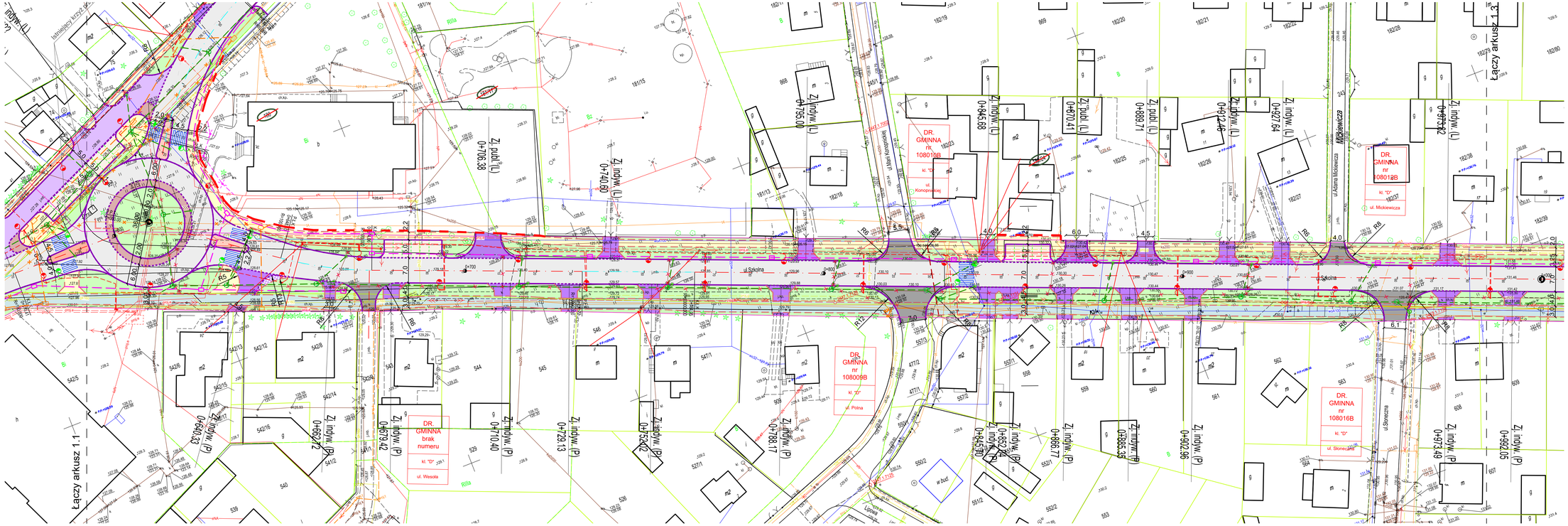

LEGENDA :

PROJEKTOWANE:

- nawierzchnia bitumiczna DW690
- nawierzchnia bitumiczna na drogach bocznych
- nawierzchnia z kostki kamiennej na drogach bocznych
- nawierzchnia ścieżki pieszo-rowerowej z betonowej kostki bezfazowej
- nawierzchnia bitumiczna ścieżki pieszo-rowerowej
- nawierzchnia z betonowej kostki brukowej na chodniku
- nawierzchnia z kostki kamiennej na wyspach
- nawierzchnia z kostki kamiennej na pierścieniu ronda i wybrukowaniach
- nawierzchnia parkingów z betonowej kostki brukowe
- nawierzchnia drogi manewrowej z betonowej kostki brukowej
- nawierzchnia zatoki autobusowej
- nawierzchnia z kruszywa na placach do zawracania / dostosowaniach wysokościowych dróg bocznych
- zieleń
- krawężnik kamienny 20x30 cm wyniesiony (h = 12 cm)
- krawężnik kamienny 20x30 cm obniżony
- obrzeże betonowe 8x30 cm
- krawężnik jezdni bitumicznej
- pobocze z kruszywa łamanego
- linie podziału nieruchomości wzdłuż granicy pasa drogowego DW
- linie podziału nieruchomości do przekazania innemu zarządcy drogi publ.
- linie ogrodzenia sposobu korzystania z nieruchomości (czasowa)
- działki, przeznaczone do podziału
- kan. deszczowa ze studniami rewizyjno-połączeniowymi
- przykanalik deszczowy z wpustem ulicznym
- linia kablowa nN (oświetleniowa)
- linia i przyłącze napowietrzne nN
- złącze kablowe nN
- słupy linii oświetleniowej nN
- słupy oświetlenia przejść dla pieszych
- kanał technologiczny
- usunięcie kolizji sieci telekomunikacyjnych

Inwestor	WOJEWÓDZTWO PODLASKIE Podlaski Zarząd Dróg Wojewódzkich w Białymstoku ul. Elewatorska 6, 15-620 Białystok		PZDW
Jednostka projektowa	SBKiM Wojciech Grzybowski ul. Kolodziejska 25C, 15-256 Białystok NIP: 5431703105, REGON: 368771896		SBKiM Biuro Projektowe ul. Kolodziejska 25C, 15-256 Białystok tel. 5430000511, e-mail: sbkim@poczta.fm NIP 5431703105, REGON 368771896
Adres obiektu	woj. podlaskie, Gmina Czyżew, obręb ewidencyjny: 02 Czyżew-Osada, 08 Czyżew-Złote Jabłko, 40 Stokowo-Szerszenie		
Nazwa projektu	Rozbudowa drogi wojewódzkiej Nr 690 na odcinku Czyżew - gr. województwa		
Branża	DROGOWA	Skala 1: 500	
Tytuł rysunku	Projekt zagospodarowania terenu	Data 12.2022	Rys. nr/ark. 1./2
Funkcja	Imię i Nazwisko	Specjalność	Nr uprawnień	Podpis
Projektant	mgr inż. Wojciech Grzybowski	DROGOWA	PDL/0065/POOD/05 (bez uprawnienia bez ograniczeń w specjalności drogowej)	
Sprawdzający	mgr inż. Łukasz Radzaszewski	DROGOWA	PDL/0030/POOD/11 (bez uprawnienia bez ograniczeń w specjalności drogowej)	

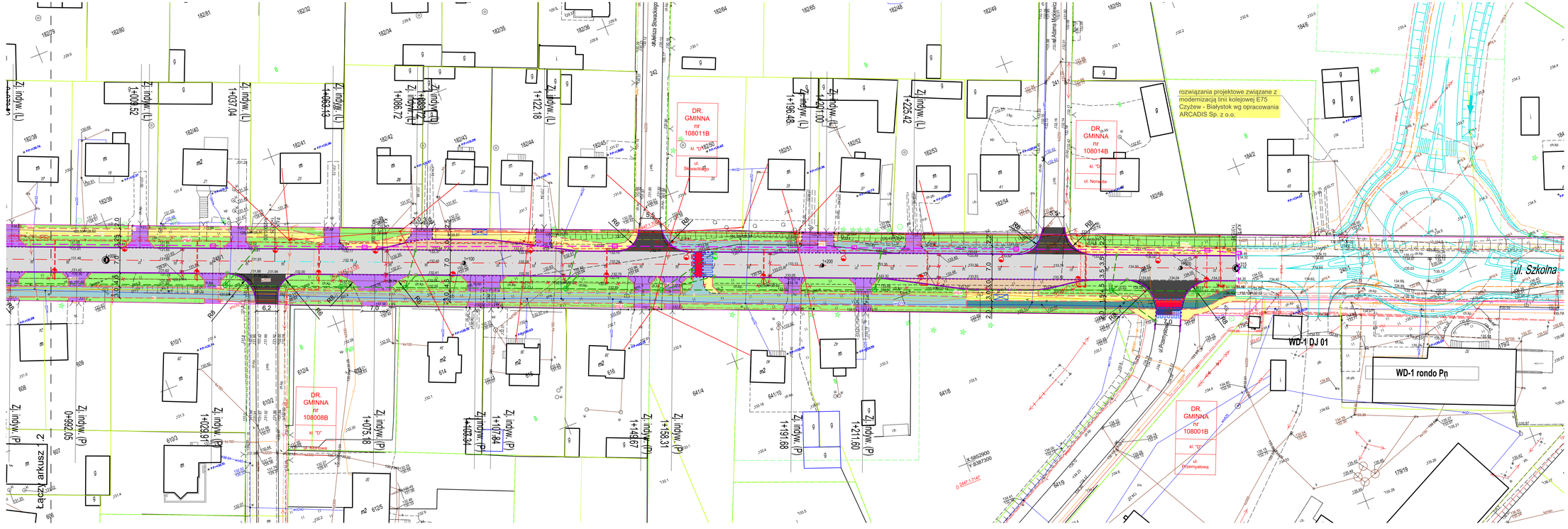

LEGENDA :

PROJEKTOWANE:

- nawierzchnia bitumiczna DWR90
- nawierzchnia bitumiczna na drogach bocznych
- nawierzchnia z kostki kamiennej na drogach bocznych
- nawierzchnia ścieżki pieszo-rowerowej z betonowej kostki bezfazowej
- nawierzchnia bitumiczna ścieżki pieszo-rowerowej
- nawierzchnia z betonowej kostki brukowej na chodniku
- nawierzchnia z kostki kamiennej na wyspach
- nawierzchnia z kostki kamiennej na pierścieniu ronda i wybrukowaniach
- nawierzchnia parkingów z betonowej kostki brukowe
- nawierzchnia drogi manewrowej z betonowej kostki brukowej
- nawierzchnia zatoki autobusowej
- nawierzchnia z kruszywa na placach do zawracania / dostosowaniach wysokościowych dróg bocznych
- zieleń
- krawężnik kamienny 20x30 cm wyniesiony (h = 12 cm)
- krawężnik kamienny 20x30 cm obniżony
- obrzeże betonowe 8x30 cm
- krawędź jezdni bitumicznej
- podcięcie z kruszywa łamanego
- linie podziału nieruchomości wzdłuż granicy pasa drogowego DW
- linie podziału nieruchomości do przekazania innemu zarządcy drogi publ.
- linie ograniczonego sposobu korzystania z nieruchomości (czasowa)
- działki, przeznaczone do podziału
- kan. deszczowa ze studniami rewizyjno-połączeniowymi
- przykanalik deszczowy z wpustem ulicznym
- linia kablowa nN (oświetleniowa)
- linia i przyłącze napowietrzne nN
- złącze kablowe nN
- słupy linii oświetleniowej nN
- słupy oświetlenia przejść dla pieszych
- kanał technologiczny
- usunięcie kolizji sieci telekomunikacyjnych

Inwestor	WOJEWÓDZTWO PODLASKIE Podlaski Zarząd Dróg Wojewódzkich w Białymstoku ul. Elewatorska 6, 15-620 Białystok			PZDW
Jednostka projektowa	SBKiM Wojciech Grzybowski ul. Kolodziejska 25C, 15-256 Białystok NIP: 5431703105, REGON: 368771896			SBKiM Wojciech Grzybowski
Adres obiektu	woj. podlaskie, Gmina Czyżew, obręb ewidencyjny: 02 Czyżew-Osada, 08 Czyżew-Złote Jabłko, 40 Stoklosy-Szerszenie			
Nazwa projektu	Rozbudowa drogi wojewódzkiej Nr 690 na odcinku Czyżew - gr. województwa			
Branża	DROGOWA		Skala 1: 500	
Tytuł rysunku	Projekt zagospodarowania terenu		Data 12.2022	Rys. nr/ark. 1 /3
Funkcja	Imię i Nazwisko	Specjalność	Nr uprawnień	Podpis
Projektant	mgr inż. Wojciech Grzybowski	DROGOWA	PDL/0065/POOD/05 (bez przytoczenia tej sprawności w specjalnościach drogowej)	
Sprawdzający	mgr inż. Łukasz Radziszewski	DROGOWA	PDL/0030/POOD/11 (bez przytoczenia tej sprawności w specjalnościach drogowej)	

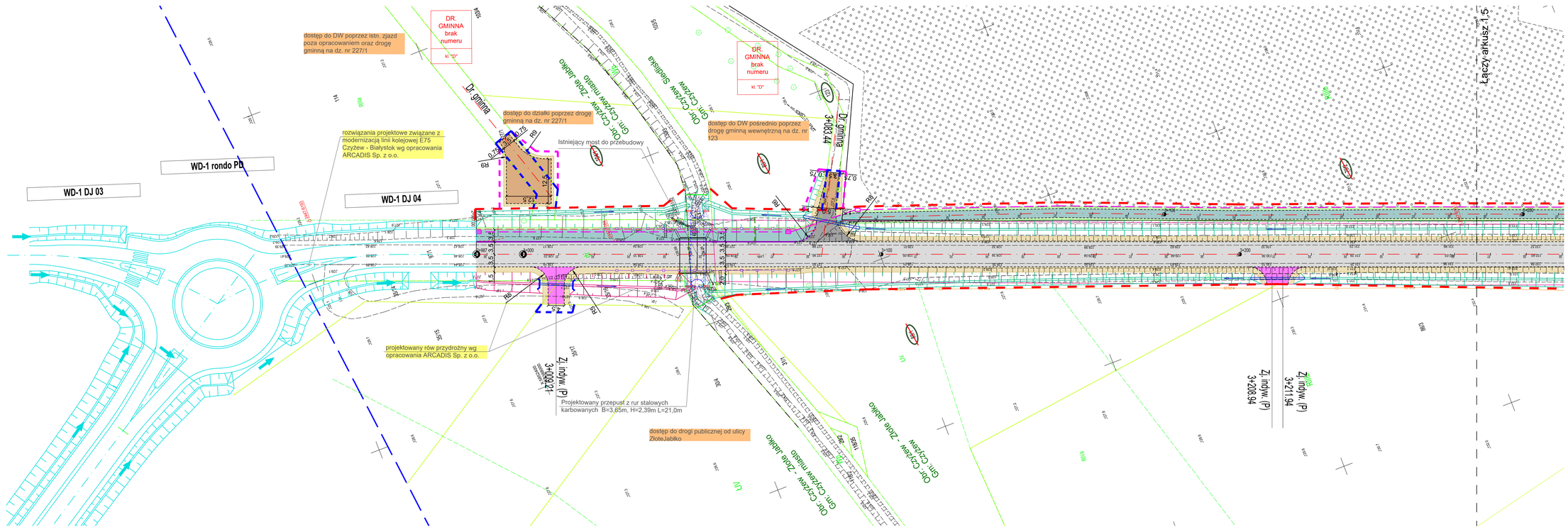

LEGENDA :

PROJEKTOWANE:

- nawierzchnia bitumiczna DWR90
- nawierzchnia bitumiczna na drogach bocznych
- nawierzchnia z kostki kamiennej na drogach bocznych
- nawierzchnia ścieżki pieszo-rowerowej z betonowej kostki bezfazowej
- nawierzchnia bitumiczna ścieżki pieszo-rowerowej
- nawierzchnia z betonowej kostki brukowej na chodniku
- nawierzchnia z kostki kamiennej na wyspach
- nawierzchnia z kostki kamiennej na pierścieniu ronda i wybrukowaniach
- nawierzchnia parkingów z betonowej kostki brukowe
- nawierzchnia drogi manewrowej z betonowej kostki brukowej
- nawierzchnia zatoki autobusowej
- nawierzchnia z kruszywa na placach do zawracania / dostosowaniach wysokościowych dróg bocznych
- zieleń
- krawężnik kamienny 20x30 cm wyniesiony (h = 12 cm)
- krawężnik kamienny 20x30 cm obniżony
- obrzeże betonowe 8x30 cm
- krawędź jezdni bitumicznej
- pobocze z kruszywa łamanego
- linie podziału nieruchomości wzdłuż granicy pasa drogowego DW
- linie podziału nieruchomości do przekazania innemu zarządcy drogi publ.
- linie ograniczonego sposobu korzystania z nieruchomości (czasowa)
- działki, przeznaczone do podziału
- kan. deszczowa ze studniami rewizyjno-połączeniowymi
- przykanalik deszczowy z wpustem ulicznym
- linia kablowa nN (oświetleniowa)
- linia i przyłącze napowietrzne nN
- złącze kablowe nN
- słupy linii oświetleniowej nN
- słupy oświetlenia przejść dla pieszych
- kanał technologiczny
- usunięcie kolizji sieci telekomunikacyjnych

Inwestor	WOJEWÓDZTWO PODLASKIE Podlaski Zarząd Dróg Wojewódzkich w Białymstoku ul. Elewatorska 6, 15-620 Białystok			PZDW
Jednostka projektowa	SBKIM Wojciech Grzybowski ul. Kolodziejska 25C, 15-256 Białystok NIP: 5431703105, REGON: 368771896			SBKIM Wojciech Grzybowski ul. Kolodziejska 25C, 15-256 Białystok tel. 5430000511, e-mail: sbkim@poczta.pl NIP: 5431703105, REGON: 368771896
Adres obiektu	woj. podlaskie, Gmina Czyżew, obręb ewidencyjny: 02 Czyżew-Osada, 08 Czyżew-Złote Jabłko, 40 Słopno-Szerszenie			
Nazwa projektu	Rozbudowa drogi wojewódzkiej Nr 690 na odcinku Czyżew - gr. województwa			
Branża	DROGOWA		Skala 1: 500	
Tytuł rysunku	Projekt zagospodarowania terenu		Data 12.2022	Rys. nr/ark. 1./4
Funkcja	Imię i Nazwisko	Specjalność	Nr uprawnień	Podpis
Projektant	mgr inż. Wojciech Grzybowski	DROGOWA	PDL/0065/POOD/05 (bez prawa wykonywania samodzielnych funkcji w budownictwie)	
Sprawdzający	mgr inż. Łukasz Radziszewski	DROGOWA	PDL/0030/POOD/11 (bez prawa wykonywania samodzielnych funkcji w budownictwie)	

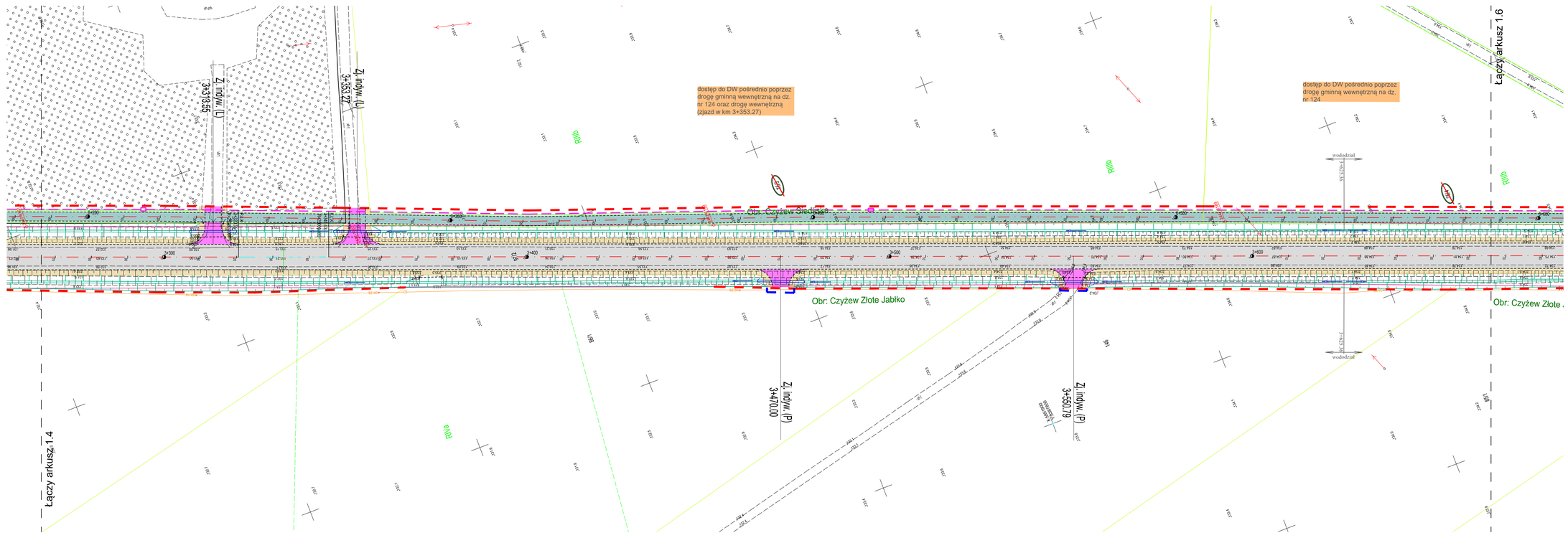

LEGENDA :

PROJEKTOWANE:

- nawierzchnia bituniczna DW690
- nawierzchnia bituniczna na drogach bocznych
- nawierzchnia z kostki kamiennej na drogach bocznych
- nawierzchnia ścieżki pieszo-rowerowej z betonowej kostki bezfazowej
- nawierzchnia bituniczna ścieżki pieszo-rowerowej
- nawierzchnia z betonowej kostki brukowej na chodniku
- nawierzchnia z kostki kamiennej na wyspach
- nawierzchnia z kostki kamiennej na pierścieniu ronda i wybrukowaniach
- nawierzchnia parkingów z betonowej kostki brukowe
- nawierzchnia drogi manewrowej z betonowej kostki brukowej
- nawierzchnia zatoki autobusowej
- nawierzchnia z kruszywa na placach do zawracania / dostosowaniach wysokościowych dróg bocznych
- zieleń
- krawężnik kamienny 20x30 cm wyniesiony (h = 12 cm)
- krawężnik kamienny 20x30 cm obniżony
- obrzeże betonowe 8x30 cm
- krawędź jezdni bituminicznej
- podcięcie z kruszywa łamanego
- linie podziału nieruchomości wzdłuż granicy pasa drogowego DW
- linie podziału nieruchomości do przekazania innemu zarządcy drogi publ.
- linie ograniczonego przyczytywania z nieruchomości (czasowe)
- działki, przeznaczone do podziału
- kan. deszczowa ze studniami rewizyjno-połączeniowymi
- przykanalik deszczowy z wpustem ulicznym
- linia kablowa nN (oświetleniowa)
- linia i przyłącze napowietrzne nN
- złącze kablowe nN
- słupy linii oświetleniowej nN
- słupy oświetlenia przejść dla pieszych
- kanał technologiczny
- usunięcie kolizji sieci telekomunikacyjnych

Inwestor	WOJEWÓDZTWO PODLASKIE Podlaski Zarząd Dróg Wojewódzkich w Białymstoku ul. Elewatorska 6, 15-620 Białystok		PZDW
Jednostka projektowa	SBKiM Wojciech Grzybowski ul. Kolejowa 25C, 15-256 Białystok NIP: 5431703105, REGON: 368771896		SBKiM Wojciech Grzybowski ul. Kolejowa 25c, 15-256 Białystok tel. 5430000311, e-mail: sbkim@op.pl NIP 5431703105, REGON 368771896
Adres obiektu	woj. podlaskie, Gmina Czyżew, obręb ewidencyjny: 02 Czyżew-Osada, 08 Czyżew-Złote Jabłko, 40 Stokowo-Szerszenie		
Nazwa projektu	Rozbudowa drogi wojewódzkiej Nr 690 na odcinku Czyżew - gr. województwa		
Branża	DROGOWA		Skala 1: 500
Tytuł rysunku	Projekt zagospodarowania terenu	Data 12.2022	Rys. nr/ark. 1./5
Funkcja	Imię i Nazwisko	Specjalność	Nr uprawnień	Podpis
Projektant	mgr inż. Wojciech Grzybowski	DROGOWA	PDL/0065/POOD/05 (na projektowanie bez ograniczeń w specjalności drogowej)	
Sprawdzający	mgr inż. Łukasz Radziszewski	DROGOWA	PDL/0030/POOD/11 (na projektowanie bez ograniczeń w specjalności drogowej)	

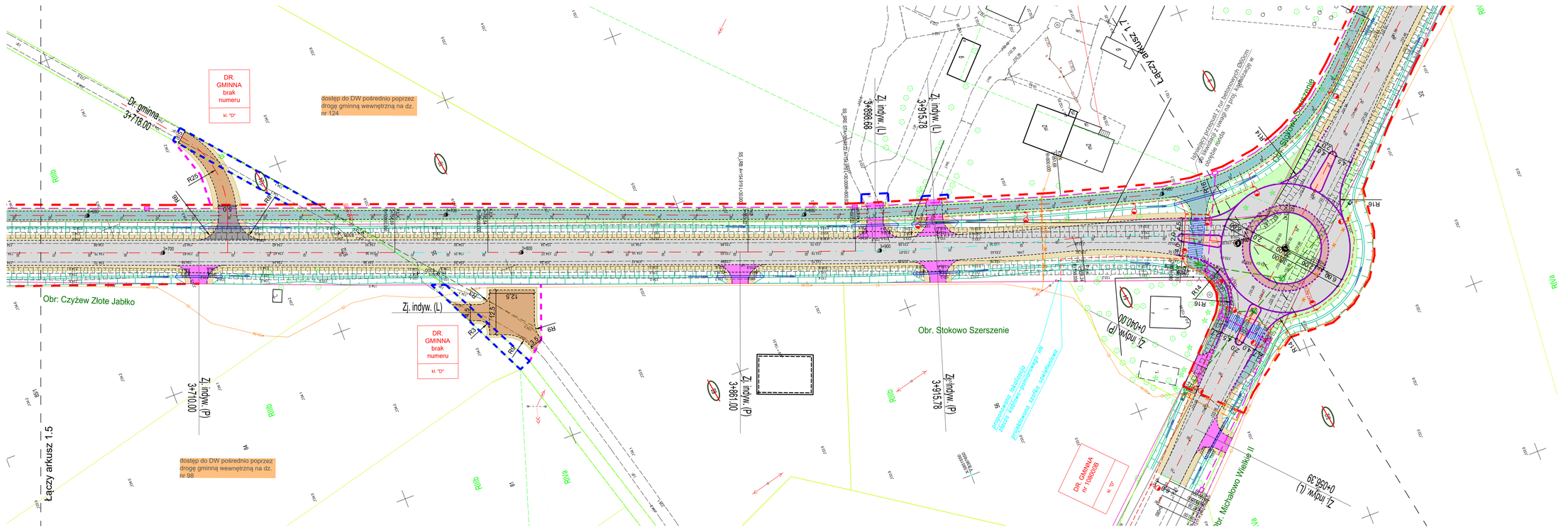
DR. GMINNA brak numeru
kl. "D"
dostęp do DW pośrednio poprzez drogę gminną wewnętrzną na dz. nr 124
Dr. gminna 3+718.00
Łączy arkusz 1.7
Łączy arkusz 1.5
Obr. Czyżew Złote Jabłko
Obr. Stokowo Szerszenie
Obr. Michałowo Wielkie II
Zj. indyw. (L) 3+888.68
Zj. indyw. (L) 3+915.78
Zj. indyw. (L) 3+881.00
Zj. indyw. (P) 3+710.00
Zj. indyw. (P) 3+915.78
Zj. indyw. (P) 0+040.00
Zj. indyw. (L) 0+036.39
DR. GMINNA brak numeru
kl. "D"
dostęp do DW pośrednio poprzez drogę gminną wewnętrzną na dz. nr 98
DR. GMINNA nr 108600B
kl. "D"
R25
R20
R25
R20
R25
R20
R25
R20
R16
R14
R16
R14
R16
R14

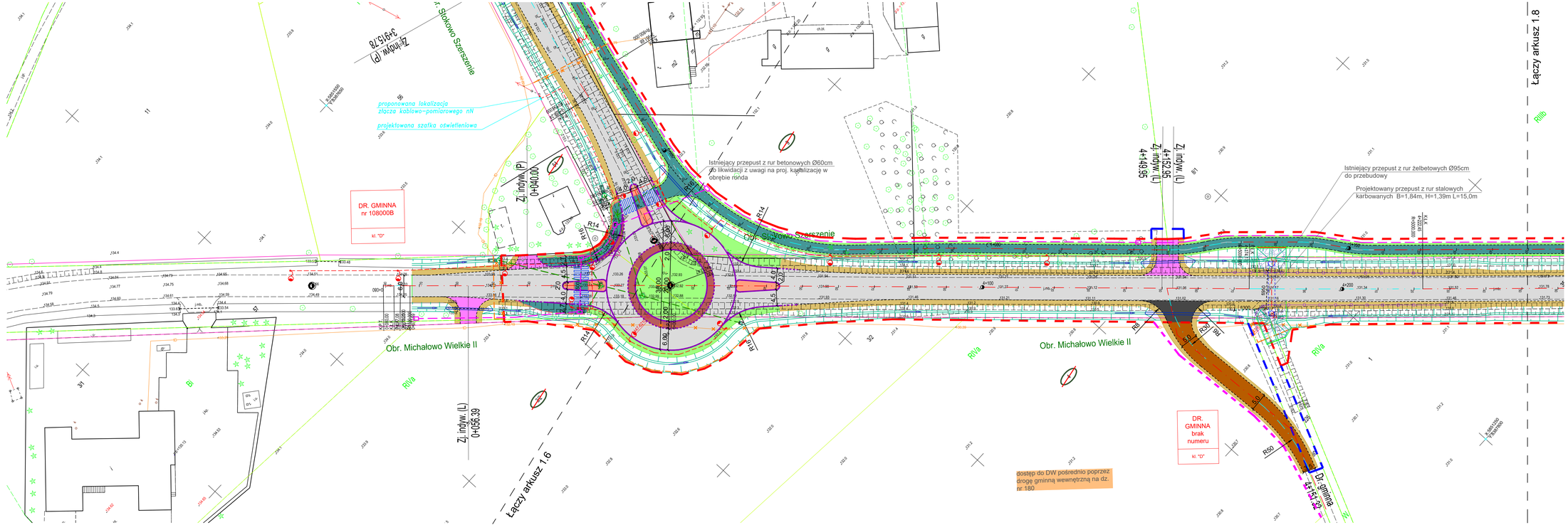
Łączy arkusz 1.8
Łączy arkusz 1.6
Obr. Michałowo Wielkie II
Obr. Stokowo Szerzenie
RIVa
RIIb
Zj. indyw. (P)
3+915.78
Zj. indyw. (P)
0+040.00
Zj. indyw. (L)
0+056.39
Zj. indyw. (L)
4+152.26
Zj. indyw. (L)
4+149.95
Dr. gminna
4+151.42
DR. GMINNA
nr 108000B
kl. "D"
DR. GMINNA
brak
numeru
kl. "D"
proponowana lokalizacja
złącza kablowo-pomiarowego nN
projektowana szafka oświetleniowa
Istniejący przepust z rur betonowych Ø60cm
do likwidacji z uwagi na proj. kanalizację w
obrębie ronda
Istniejący przepust z rur żelbetowych Ø95cm
do przebudowy
Projektowany przepust z rur stalowych
karbowanych B=1,84m, H=1,39m L=15,0m
dostęp do DW pośrednio poprzez
drogę gminną wewnętrzną na dz.
nr 180
R14
R9
R50
R30
R40
R35
R30
R35
R40
R50
R9
R14
R14
R9
R50
R30
R35
R40
R35
R30

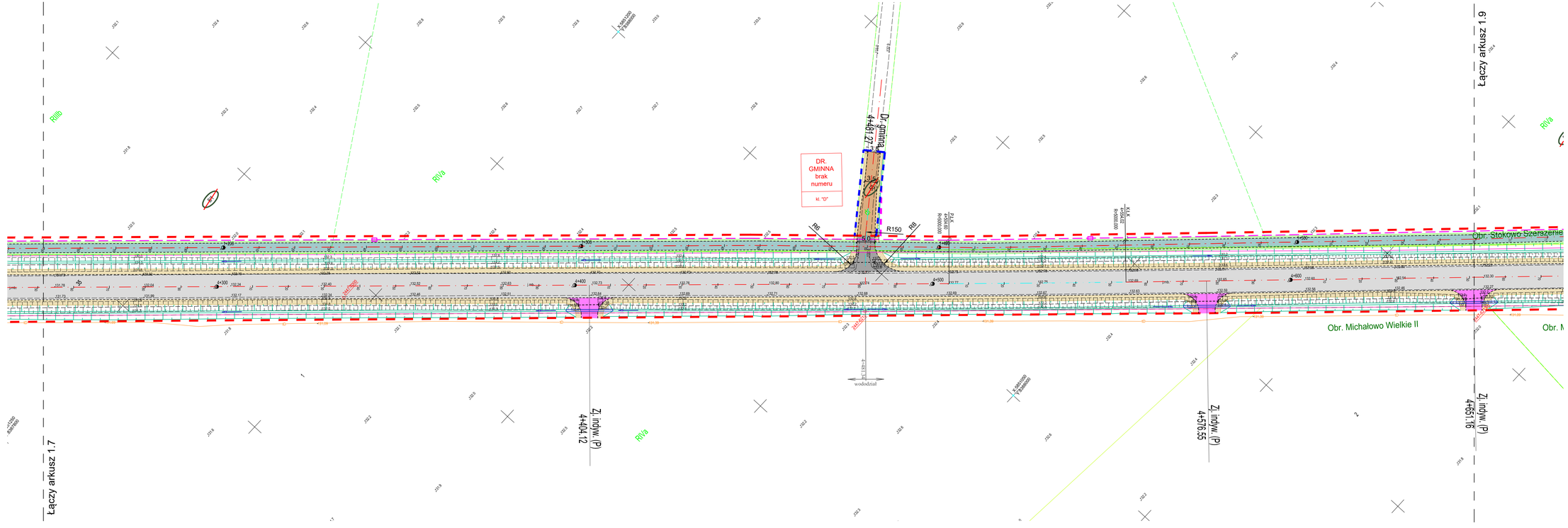

LEGENDA :

PROJEKTOWANE:

- nawierzchnia bitumiczna DW690
- nawierzchnia bitumiczna na drogach bocznych
- nawierzchnia z kostki kamiennej na drogach bocznych
- nawierzchnia ścieżki pieszo-rowerowej z betonowej kostki bezfazowej
- nawierzchnia bitumiczna ścieżki pieszo-rowerowej
- nawierzchnia z betonowej kostki brukowej na chodniku
- nawierzchnia z kostki kamiennej na wyspach
- nawierzchnia z kostki kamiennej na pierścieniu ronda i wybrukowaniach
- nawierzchnia parkingów z betonowej kostki brukowe
- nawierzchnia drogi manewrowej z betonowej kostki brukowej
- nawierzchnia zatoki autobusowej
- nawierzchnia z kruszywa na placach do zawracania / dostosowaniach wysokościowych dróg bocznych
- zieleń
- krawężnik kamienny 20x30 cm wyniesiony (h = 12 cm)
- krawężnik kamienny 20x30 cm obniżony
- obrzeże betonowe 8x30 cm
- krawędź jezdni bitumicznej
- pobocze z kruszywa łamanego
- linie podziału nieruchomości wzdłuż granicy pasa drogowego DW
- linie podziału nieruchomości do przekazania innemu zarządcy drogi publ.
- linie ograniczonego sposobu użytkowania z nieruchomości (czasowa)
- działki, przeznaczone do podziału
- kan. deszczowa ze studniami rewizyjno-połączeniowymi
- przykanalik deszczowy z wpustem ulicznym
- linia kablowa nN (oświetleniowa)
- linia / przyłącze napowietrzne nN
- złącze kablowe nN
- słupy linii oświetleniowej nN
- słupy dzielenia przejść dla pieszych
- kanał technologiczny
- usunięcie kolizji sieci telekomunikacyjnych

Inwestor	WOJEWÓDZTWO PODLASKIE Podlaski Zarząd Dróg Wojewódzkich w Białymstoku ul. Elewatorska 6, 15-620 Białystok		
Jednostka projektowa	SBKIM Wojciech Grzybowski ul. Kołodziejska 25C, 15-256 Białystok NIP: 5431703105, REGON: 368771896		
Adres obiektu	woj. podlaskie, Gmina Czyżew, obręb ewidencyjny: 02 Czyżew-Osada, 08 Czyżew-Złote Jabłka, 40 Stokowo-Szerszenie		
Nazwa projektu	Rozbudowa drogi wojewódzkiej Nr 690 na odcinku Czyżew - gr. województwa		
Branża	DROGOWA	Skala 1: 500	
Tytuł rysunku	Projekt zagospodarowania terenu	Data 12.2022	Rys. nr/ark. 1.8
Funkcja	Imię i Nazwisko / Specjalność	Nr uprawnień	Podpis
Projektant	mgr inż. Wojciech Grzybowski / DROGOWA	PDL/0065/POOD/05 (na projektowanie bez ograniczeń w specjalności drogowej)	
Sprawdzający	mgr inż. Łukasz Radziszewski / DROGOWA	PDL/0030/POOD/11 (na projektowanie bez ograniczeń w specjalności drogowej)	

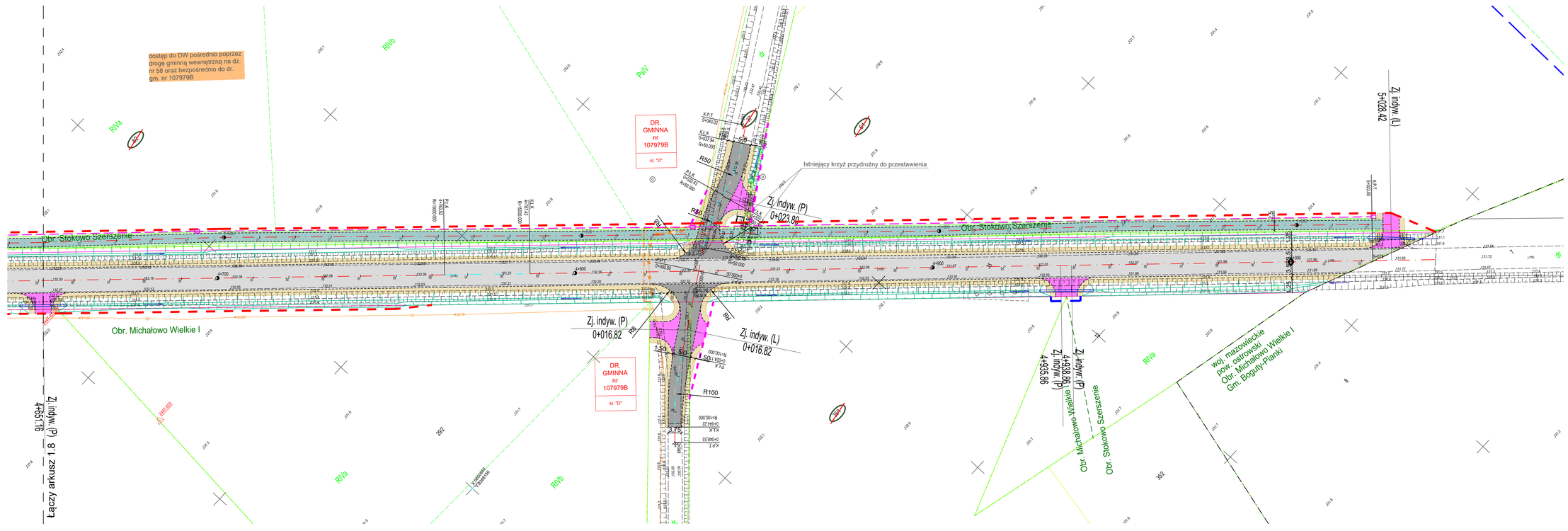

LEGENDA :

PROJEKTOWANE:

- nawierzchnia bitumiczna DW690
- nawierzchnia bitumiczna na drogach bocznych
- nawierzchnia z kostki kamiennej na drogach bocznych
- nawierzchnia ścieżki pieszo-rowerowej z betonowej kostki bezfazowej
- nawierzchnia bitumiczna ścieżki pieszo-rowerowej
- nawierzchnia z betonowej kostki brukowej na chodniku
- nawierzchnia z kostki kamiennej na wyspach
- nawierzchnia z kostki kamiennej na pierścieniu ronda i wybrukowaniach
- nawierzchnia parkingów z betonowej kostki brukowe
- nawierzchnia drogi manewrowej z betonowej kostki brukowej
- nawierzchnia zatoki autobusowej
- nawierzchnia z kruszywa na placach do zawracania / dostosowaniach wysokościowych dróg bocznych
- zieleń

- krawężnik kamienny 20x30 cm wyniesiony (h = 12 cm)
- krawężnik kamienny 20x30 cm obniżony
- obrzeże betonowe 8x30 cm
- krawędź jezdni bitumicznej
- podsypka z kruszywa łamanego
- linie podziału nieruchomości wzdłuż granicy pasa drogowego DW
- linie podziału nieruchomości do przekazania innemu zarządcy drogi publ.
- linie ograniczenia sposobu korzystania z nieruchomości (czasowa)
- działki, przeznaczone do podziału
- kan. deszczowa ze studniami rewizyjno-połączeniowymi
- przykanalik deszczowy z wpustem ulicznym
- linia kablowa nN (oświetleniowa)
- linia i przyłącze napowietrzne nN
- złącze kablowe nN
- słupy linii oświetleniowej nN
- słupy doświetlenia przejść dla pieszych
- kanał technologiczny
- usunięcie kolizji sieci telekomunikacyjnych

Inwestor	WOJEWÓDZTWO PODLASKIE Podlaski Zarząd Dróg Wojewódzkich w Białymstoku ul. Elewatorska 6, 15-620 Białystok		PZDW
Jednostka projektowa	SBKIM Wojciech Grzybowski ul. Kołodziejska 25C, 15-258 Białystok NIP: 5431703105, REGON: 368771896		SBKIM Wojciech Grzybowski ul. Kołodziejska 25C, 15-258 Białystok tel. 5200000000, e-mail: sbkim@gmail.com NIP 5431703105, REGON 368771896
Adres obiektu	woj. podlaskie, Gmina Czyżew, obręb ewidencyjny: 02 Czyżew-Osada, 08 Czyżew-Złote Jabłko, 40 Stokowo-Szerszenie		
Nazwa projektu	Rozbudowa drogi wojewódzkiej Nr 690 na odcinku Czyżew - gr. województwa		
Branża	DROGOWA	Skala 1: 500	
Tytuł rysunku	Projekt zagospodarowania terenu	Data 12.2022	Rys. nr/ark. 1/9
Funkcja	Imię i Nazwisko	Specjalność	Podpis
Projektant	mgr inż. Wojciech Grzybowski	DROGOWA	Nr uprawnień PDL/0065/POOD/05 (do projektowania bez ograniczeń w specjalności drogowej)
Sprawdzający	mgr inż. Łukasz Radziszewski	DROGOWA	Nr uprawnień PDL/0030/POOD/11 (do projektowania bez ograniczeń w specjalności drogowej)