

Inwestor:

WOJEWÓDZTWO PODLASKIE

Reprezentowane przez:

Podlaski Zarząd Dróg Wojewódzkich w Białymstoku
ul. Elewatorska 6, 15-620 Białystok



Jednostka projektowa:

SBKIM

Wojciech Grzybowski

ul. Kołodziejska 25c, 15-256 Białystok
tel. 509898001, e-mail: sbkim@o2.pl
NIP 5431703105, REGON 368771896

Adres obiektu:

woj. podlaskie, powiat wysokomazowiecki, gm. Czyżew

Nazwa zadania:

**Budowa i rozbudowa drogi wojewódzkiej Nr 690
na odcinku Czyżew - gr. województwa.**

Stadium:

RAPORT Z KONSULTACJI SPOŁECZNYCH
z dn. 22.07.2022r.
w Gminie Czyżew

Funkcja:	Imię i nazwisko	Specjalność	Nr uprawnień	Podpis
Przeprowadził konsultacje i opracował raport:	mgr inż. Łukasz Radziszewski	drogowa	PDL/0030/POOD/11 (do projektowania bez ograniczeń w specjalności drogowej)	

sierpień 2022

SPIS ZAWARTOŚCI

I. CZĘŚĆ OPISOWA

1. Przedmiot przeprowadzonych konsultacji społecznych.
2. Data i miejsce przeprowadzenia konsultacji.
3. Uczestnicy konsultacji.
4. Ogólne informacje dotyczące organizacji spotkania konsultacyjnego.
5. Kserokopia ogłoszenia prasowego.
6. Kserokopie ogłoszenia internetowego.
7. Przebieg spotkania.
8. Zgłoszone uwagi, wnioski i zastrzeżenia.
9. Sposób uwzględnienia zgłoszonych uwag, wniosków i zastrzeżeń.
10. Podsumowanie.
11. Dokumentacja fotograficzna.

II. CZĘŚĆ RYSUNKOWA

1. Wariant preferowany – Plan sytuacyjny (9 ark.). Skala 1:500.

CZĘŚĆ OPISOWA

*do raportu z konsultacji społecznych dot.
rozbudowy drogi wojewódzkiej Nr 690 Czyżew – gr. województwa.*

1. Przedmiot przeprowadzonych konsultacji społecznych.

Przedmiotem przeprowadzonych konsultacji społecznych były rozwiązania wariantowo-koncepcyjne inwestycji pn. „Budowa i rozbudowa drogi wojewódzkiej Nr 690 na odcinku Czyżew - gr. województwa”.

Głównym celem konsultacji społecznych było zapoznanie mieszkańców z proponowanymi rozwiązaniami technicznymi na przeznaczonym do rozbudowy odcinku drogi wojewódzkiej nr 690, w tym z planowanym przebiegiem trasy.

2. Data i miejsce przeprowadzenia konsultacji.

Spotkanie informacyjno-konsultacyjne dot. odcinka rozbudowywanej drogi na terenie Miasta i Gminy Czyżew odbyło się dnia 22.07.2022r. o godzinie 9:00 w sali konferencyjnej budynku Urzędu Miejskiego w Czyżewie przy ul. Mazowieckiej 34.

3. Uczestnicy konsultacji.

Obecni na spotkaniu:

- | | |
|---|---------------------|
| a) Prowadzący konsultacje z ramienia wykonawcy SBKiM: | Łukasz Radziszewski |
| b) Przedstawiciel Zamawiającego: | Sławomir Rząca |
| c) Burmistrz Czyżewa: | Anna Bogucka |
| d) Radni Rady Miejskiej w Czyżewie | |
| e) Pracownicy Urzędu Miejskiego w Czyżewie | |
| f) zainteresowani mieszkańcy gminy w liczbie ok. 30 osób. | |

4. Ogólne informacje dotyczące organizacji spotkania konsultacyjnego.

Organizacja spotkania konsultacyjnego przebiegła wg następującej kolejności:

- a) zawiadomienie społeczeństwa o planowanym terminie konsultacji społecznych przez umieszczenie ogłoszeń i materiałów w formie elektronicznej na stronie internetowej Zamawiającego i Urzędu Miejskiego w Czyżewie;
- b) zawiadomienie społeczeństwa o planowanym terminie konsultacji społecznych przez umieszczenie ogłoszeń na tablicach informacyjnych w Urzędzie Miejskim oraz w rejonie kościoła w Czyżewie w dn. 15.07.2022r.,
- c) zawiadomienie społeczeństwa o planowanym terminie konsultacji społecznych przez umieszczenie ogłoszenia prasowego w Kurierze Porannym i Gazecie Współczesnej w dn. 15.07.2022r.,
- d) udostępnienie materiałów dotyczących planowanej inwestycji w postaci wydruków z planów sytuacyjnych w Urzędzie Miejskim w Czyżewie od dnia 15.07.2022r.,
- e) spotkanie otwarte informacyjno-konsultacyjne z mieszkańcami Gminy Czyżew w dniu 22.07.2022r.

5. Kserokopia ogłoszenia prasowego.

MAGAZYN *razem z dodatkami*

Marcinkiewicz. Premier, o którym wszyscy chcieliby zapomnieć str. 16-17
 ● Co musi potrafić lekarz wojskowy str. 18-19 ● Dramatyczne losy „Bitwy pod Grunwaldem” J. Matejki str. 20
PLUS TELEMAGAZYN z programem TV oraz omówieniem seriali i propozycji filmowych

Kurier Poranny

Piątek - Niedziela 19-17/07/2022 www.poranny.pl Nr. 136 (97) Cena 4,50 zł (w tym 8% VAT)

Lokatorzy mieszkań komunalnych protestowali przeciwko podwyżkom czynszów **str. 3**

Mieszkańcy Turośni Kościelnej ruszają w rajd dookoła Polski **str. 14**

Na misji w Afryce siostra Helena Kamińska z Jasiek koło Eap jest od 35 lat **str. 10-11**

W warzeniu piwa jest trochę improwizacji. O modzie na piwa rzemieślnicze i kraftowe opowiada Sławomir Ignatiuk **str. 12-13**

Stanisława Celina o swoim życiu, twórczości, miłości i wojnie **str. 26-27**

Tajski boks to jego życie

13-letni białostoczanin, Szymon Ostrowski, będzie w sierpniu reprezentował Polskę na Młodzieżowych Mistrzostwach Świata w Muaythai w Malezji **str. 8-9**

9 770866 951051

4-707

ULIK -solidnie, tel. 36-66

ZKI, balkony, tarasy, papa, remonty. 604-59-51-57

IE wiercone -solidnie! -531

ACYJNE

YK -awarie, instalacje, zne, uprawnienia 608-461-419

ZOWE

irzwi, rolety -producent. montaż, najtaniej -sprawdź, 52-57-86, 514-505-507

KOWE

ZENIE dywanów, tapicerki, y odwozimy. 607149302

RTOWE

parką: piasek, pulpa, żwir, 792-840-660.

1, koparki, młot, żwiry, noziem, 505-684-552

ZŁOM kupię, wywożę. 508-127-829, 85/653-79-24

Komunikaty

SBKIM Wojciech Grzybowski oraz PZDW w Białymstoku, zapraszają na konsultację społeczne dot. „Rozbudowy drogi woj. nr 690 na odc. Czyżew - gr. województwa”. Termin spotkania 22 lipca 2022r. o godz. 9:00 w sali konferencyjnej Urzędu Miejskiego w Czyżewie, ul. Mazowiecka 34. Podczas spotkania zostaną omówione propozycje rozwiązań projektowych.

Rolnicze

MASZYNY ROLNICZE

KUPIĘ ciągnik kupię ciągnik rolniczy Zetor, Ursus, MTZ (z napędem lub bez napędu), T 25, C-360, C-360 3p, C-330, C-328 tel 603502876

ZWIERZĘTA HODOWLANE

JĄLOWICE cielne hodowlane w ciał sprzedaży na bazie w Krasowie Wl 8 k/ Szepietowa. tel. 606-163-802, 65/572-73-36

Towarzyskie

WYKSZTAŁCONY 43-letni, przy poszukuje miłej Pani, która otoczy miłością. 734-728-222

REKLAMA

Kupię ciągniki, przyczepy, maszyny rol. Tel. 535 135

6. Kserokopie ogłoszenia internetowego.

PZDW - INFORMACJE - ZAMÓWIENIA PUBLICZNE - INWESTYCJE - DROGI - WNIOSKI (Procedury) - DANE OSOBOWE - KONTAKT - eUSŁUGI

PODLASKI ZARZĄD DRÓG WOJEWÓDZKICH W BIAŁYMSTOKU

INFORMACJE / OGŁOSZENIA

PRZYDATNE LINKI

PZDW - INFORMACJE - ZAMÓWIENIA PUBLICZNE - INWESTYCJE - DROGI - WNIOSKI (Procedury) - DANE OSOBOWE - KONTAKT - eUSŁUGI

Budowa obwodnicy Kolna w ciągu drogi wojewódzkiej nr 647

POPRZEDNI POST

Budowa obwodnicy Ciechanowca w ciągu drogi wojewódzkiej Nr 690

OSTATNIE WPISY

- Otwarcie kładki rowerowej nad Kanalem Bystrym w Augustowie
- Raport z Konsultacji Społecznych dotyczący „Budowy i rozbudowy drogi wojewódzkiej Nr 689 wraz z drogowymi obiektami inżynierskimi i niezbędną infrastrukturą techniczną na odcinku Bielsk Podlaski – Hajnówka”
- Rozbudowa i przebudowa drogi wojewódzkiej nr 677 na odcinku Konarzyce – Śniadowo
- Przebudowa i budowa drogi wojewódzkiej nr 668 – ul. Przytułska w Jedwabnem
- Rozbudowa drogi wojewódzkiej nr 668 w m. Klimaszewnica – etap IV

Konsultacje społeczne – „Budowa i rozbudowa drogi wojewódzkiej nr 690 na odcinku Czyżew – granica województwa”

Biuro projektowe: **SBKIM** *Wojciech Grzybowski*
ul. Rolnicza 20C, 15-205 Białystok
tel. 810080801, e-mail: sbkim@o2.pl
NIP: 5427033160, REGON: 146771848


oraz

Inwestor: **PZDW**
Podlaski Zarząd Dróg Wojewódzkich w Białymstoku,
ul. Elewatorska 6, 15-620 Białystok

zapraszają na:

KONSULTACJE SPOŁECZNE

dotyczące zadania pn.:
„Budowa i rozbudowa drogi wojewódzkiej nr 690 na odcinku Czyżew – granica województwa”



Termin spotkania:
22 lipca 2022 r. (piątek)
o godz. 9:00

Miejsce spotkania:
Urząd Miejski w Czyżewie
(Sala konferencyjna)
18-220 Czyżew,
ul. Mazowiecka 34

Podczas spotkania zostaną omówione propozycje rozwiązań projektowych, z którymi można zapoznać się już teraz. Materiały dotyczące projektowanej drogi zamieszczono na stronach internetowych:

- Podlaskiego Zarządu Dróg Wojewódzkich: www.pzdw.bialystok.pl
- Urzędu Miejskiego w Czyżewie: www.umczyzew.pl

Uwagi i wnioski dotyczące inwestycji prosimy przekazywać w terminie do dnia: 29.07.2022 r. pocztą tradycyjną lub elektroniczną na jeden z adresów:

SBKIM Wojciech Grzybowski, Aleja Tysiąclecia Państwa Polskiego 4 lok. 106, 15-111 Białystok, e-mail: sbkim@o2.pl
lub
Podlaski Zarząd Dróg Wojewódzkich w Białymstoku, Elewatorska 6, 15-620 Białystok, e-mail: sekretariat@pzdw.wrotapodlasia.pl

Przesłane, podpisane i zaopatrzone w adres wnioski i zastrzeżenia zostaną przeanalizowane i rozpatrzone.

eUsługi

Projekty - Unia Europejska

112 Ratujcie Życie Regionalny System Ostrzegania

Transport dostępność i ekomobilność

Konsultacje społeczne dot. zadania Budowa i rozbudowa drogi wojewódzkiej nr 690 na odcinku Czyżew – granica województwa



2022-07-13

Biuro projektowe SBKiM Wojciech Grzybowski, jako wykonawca dokumentacji na zadanie: „Budowa i rozbudowa drogi wojewódzkiej nr 690 na odcinku Czyżew – granica województwa”, w porozumieniu z Inwestorem - Podlaskim Zarządem Dróg Wojewódzkich w Białymstoku, zaprasza na konsultacje społeczne dotyczące ww. inwestycji.

Planowany termin spotkania to 22 lipca 2022 r. (piątek) o godzinie 9:00 w siedzibie:

Urzędu Miejskiego w Czyżewie (Sala konferencyjna)

18-220 Czyżew, ul. Mazowiecka 34

Podczas spotkania zostaną omówione propozycje rozwiązań projektowych, z którymi można zapoznać się już teraz. Materiały dotyczące projektowanej drogi zamieszczono na stronach internetowych:

- Podlaskiego Zarządu Dróg Wojewódzkich: www.pzdw.bialystok.pl
- Urzędu Miejskiego w Czyżewie: www.umczyzew.pl

Uwagi i wnioski dotyczące inwestycji prosimy przekazywać w terminie do dnia: 29.07.2022 r. pocztą tradycyjną lub elektroniczną na jeden z adresów:

SBKiM Wojciech Grzybowski, Aleja Tysiąclecia Państwa Polskiego 4 lok. 106, 15-111 Białystok,

e-mail: sbkim@o2.pl

lub

Podlaski Zarząd Dróg Wojewódzkich w Białymstoku, Elewatorska 6, 15-620 Białystok,

e-mail: sekretariat@pzdw.wrotapodlasia.pl



Kontakt



Ogłoszenia



Rozwój e-usług
w gminach ZGWWP



Odpady i gospodarka
wodno - ściekowa



Platforma Zakupowa



Foto galeria



Sesje Rady Miejskiej

7. Przebieg spotkania.

Spotkanie informacyjno-konsultacyjne dot. odcinka rozbudowywanej drogi na terenie Miasta i Gminy Czyżew odbyło się dnia 22.07.2022r. o godzinie 9:00 w sali konferencyjnej budynku Urzędu Miejskiego w Czyżewie przy ul. Mazowieckiej 34. W spotkaniu wzięli udział: prowadzący spotkanie przedstawiciel biura projektowego SBKiM Wojciech Grzybowski z Białegostoku, przedstawiciel Inwestora – tj. Podlaskiego Zarządu Dróg Wojewódzkich w Białymstoku, przedstawiciele Urzędu Miejskiego w Czyżewie z Panią Burmistrz na czele oraz zgromadzeni mieszkańcy Gminy Czyżew w liczbie ok. 30 osób.

Na początku spotkania Pani Burmistrz Czyżewa przywitała przybyłych na spotkanie mieszkańców, przedstawiła Inwestora przedsięwzięcia oraz Biuro Projektowe, odpowiedzialne za dokumentację projektową, a także omówiła zwięźle zakres projektowanej inwestycji.

Następnie projektant, zgodnie z ustalonym porządkiem spotkania, szczegółowo omówił zakres projektowanych prac, po czym zaprezentował 3 warianty rozwiązań koncepcyjnych, uwzględniając zalety i wady każdego z nich oraz wskazał preferowany przez Inwestora wariant rozwiązań. Na koniec prezentacji podał do wiadomości mieszkańców adres witryny, z której mogą pobrać materiały z rozwiązaniami projektowymi, a także dane kontaktowe biura projektowego i Inwestora, na które mieszkańcy mogą przekazywać swoje uwagi i wnioski w terminie do 29.07.2022r.

Ostatnim punktem konsultacji było umożliwienie uczestnikom spotkania zadawanie ogólnych pytań dotyczących inwestycji. Na tym etapie Pani Burmistrz przedstawiła stanowisko Urzędu Miejskiego dotyczące proponowanych rozwiązań, natomiast projektant i przedstawiciel Inwestora udzielali odpowiedzi na pytania uczestników spotkania.

8. Zgłoszone uwagi, wnioski i zastrzeżenia.

W trakcie spotkania Burmistrz Czyżewa w imieniu Urzędu Miejskiego przekazała następujące uwagi:

- a) optymalnym rozwiązaniem byłoby połączenie wariantu 2 z 3 w zakresie wykonania rond na obu skrzyżowaniach DW690, zarówno z drogą powiatową, jak i gminną w rejonie przedsiębiorstwa ATZ Sp. z o.o.;
- b) w przypadku proj. ronda u zbiegu ulic Mazowieckiej i Szkolnej, należy przeanalizować możliwość dokonania korekty jego lokalizacji, tak aby maksymalnie odsunąć się z rozwiązaniami projektowymi od budynku Urzędu Miejskiego;
- c) z uwagi na spodziewany znaczny ruch rowerowy, zamiast wspólnej ścieżki pieszo-rowerowej, należy przeanalizować możliwość zaprojektowania na terenie miasta oddzielnej ścieżki rowerowej i chodnika dla pieszych;
- d) na początkowym odcinku ulicy Mazowieckiej do skrzyżowania z ul. Mały Rynek, przy projektowaniu nawierzchni chodników, dróg bocznych i oświetlenia, należy zastosować standardy jak w stanie istniejącym;
- e) podczas projektowania rozwiązań projektowych należy mieć na uwadze planowaną do realizacji sieć wodociągową przez Gminę Czyżew oraz dokonać koordynacji obu inwestycji na etapie uzgodnienia tras poszczególnych sieci uzbrojenia terenu.

W trakcie spotkania poszczególni mieszkańcy Czyżewa poruszyli następujące kwestie:

- f) poproszono o wyjaśnienie zakresu i lokalizacji przebiegu ścieżki pieszo-rowerowej;
- g) zwrócono uwagę na występującą w stanie istniejącym różnicę wysokości pomiędzy ulicą Szkolną a terenem przyległych posesji i potencjalne problemy związane z ukształtowaniem wysokościowym zagospodarowania pasa drogowego;
- h) zapytano o przybliżony termin realizacji inwestycji.

Po wyczerpaniu pytań ogólnych zadanych przez uczestników przedstawiciel biura projektowego przypomniał, aby wszystkie wnioski dotyczące propozycji zmian do przedstawionych rozwiązań projektowych, były składane pisemnie w terminie 7 dni od spotkania konsultacyjnego, tj. do dnia 29.07.2022r. na adres:

- 1) SBKiM Wojciech Grzybowski, Aleja Tysiąclecia Państwa Polskiego 4 lok. 106, 15-111 Białystok, e-mail: sbkim@o2.pl
lub
- 2) Podlaski Zarząd Dróg Wojewódzkich w Białymstoku, Elewatorska 6, 15-620 Białystok, e-mail: sekretariat@pzdw.wrotapodlasia.pl
lub
- 3) na sekretariat Urzędu Miejskiego w Czyżewie.

Następnie poinformowano uczestników spotkania, że każdy z przesłanych, podpisanych i zaopatrzonych w adres wniosków zostanie przeanalizowany przez projektanta i rozpatrzony w porozumieniu z Inwestorem.

Zarówno w wyznaczonym terminie do dnia 29.07.2022r., jak i po nim, do dnia sporządzenia raportu, nie wpłynął żaden formalny wniosek, zastrzeżenie lub uwaga ze strony mieszkańców Gminy Czyżew.

9. Sposób uwzględnienia zgłoszonych uwag, wniosków i zastrzeżeń.

Uwaga a)

optymalnym rozwiązaniem byłoby połączenie wariantu 2 z 3 w zakresie wykonania rond na obu skrzyżowaniach DW690, zarówno z drogą powiatową, jak i gminną w rejonie przedsiębiorstwa ATZ Sp. z o.o.;

Sposób uwzględnienia uwagi:

Po przeanalizowaniu uwagi przez projektanta, Inwestor podjął decyzję o zmianie preferowanego wcześniej wariantu, uwzględniając w całości uwagę dotyczącą połączenia wariantu 2 z 3 w zakresie wykonania rond na obu skrzyżowaniach DW690, zarówno z drogą powiatową, jak i gminną w rejonie przedsiębiorstwa ATZ Sp. z o.o. Ponadto postanowiono skorygować lokalizację 2 ronda na skrzyżowaniu z drogą gminną, tak aby poprawić kąty najazdu, a tym samym bezpieczeństwo skrzyżowania. Dodatkowo w rozwiązaniach projektowych należy uwzględnić skomunikowanie ruchu pieszo-rowerowego z drogi gminnej nr 108000B.

Uwaga b)

w przypadku proj. ronda u zbiegu ulic Mazowieckiej i Szkolnej, należy przeanalizować możliwość dokonania korekty jego lokalizacji, tak aby maksymalnie odsunąć się z rozwiązaniami projektowymi od budynku Urzędu Miejskiego;

Sposób uwzględnienia uwagi:

Projektant przeanalizował możliwość skorygowania lokalizacji ronda w stosunku do budynku Urzędu Miejskiego. Z przeprowadzonej analizy wynika, że jedyną możliwością jest nieznaczne przesunięcie ronda w kierunku północno-zachodnim.

Przesunięcie ronda w kierunku północnym wiązało się będzie z:

- zawężeniem szerokości dodatkowej jezdni przeznaczonej do obsługi posesji, które utracą dostęp bezpośrednio do DW690 w wyniku budowy ronda, a tym samym narzucenie jej jednego kierunku ruchu;

- zmianą układu projektowanych miejsc postojowych przy w/w dodatkowej jezdni na miejsca do parkowania równoległego, co znacznie ograniczy ich liczbę lub całkowitą rezygnacją z projektowanych miejsc postojowych, które miały stanowić rekompensatę za likwidowane miejsca postojowe na drodze powiatowej.

Przesunięcie ronda w kierunku zachodnim wiązało się będzie z:

- koniecznością zajęcia działki nr 542/5 oraz potencjalną kolizją z projektowanymi na niej stacją transformatorową oraz sieciami elektroenergetycznymi;

- problematycznym podłączeniem w/w dodatkowej jezdni przed rondem z powodu zmniejszonego miejsca pomiędzy rondem a wlotem ul. Kościelnej.

Biorąc pod uwagę powyższe kwestie, Inwestor podjął decyzję o skorygowaniu układu chodnika dla pieszych w części południowo-wschodniej ronda, w ramach odsunięcia rozwiązań projektowych od budynku Urzędu Miejskiego.

Uwaga c)

z uwagi na spodziewany znaczny ruch rowerowy, zamiast wspólnej ścieżki pieszo-rowerowej, należy przeanalizować możliwość zaprojektowania na terenie miasta oddzielnej ścieżki rowerowej i chodnika dla pieszych;

Sposób uwzględnienia uwagi:

Projektant przeanalizował możliwość zaprojektowania na terenie miasta oddzielnej ścieżki rowerowej i chodnika dla pieszych pod kątem możliwości sytuacyjno-wysokościowych. Zgodnie z §47 Rozporządzenia Ministra Transportu i Gospodarki Morskiej z dnia 2 marca 1999 r. w sprawie warunków technicznych, jakim powinny odpowiadać drogi publiczne i ich usytuowanie, szerokość ścieżki rowerowej, do której nie wlicza się szerokości krawężnika i obrzeża, powinna wynosić nie mniej niż 2,0m gdy jest ona dwukierunkowa. Z kolei §44 w/w rozporządzenia mówi, że szerokość chodnika nieusytuowanego bezpośrednio przy jezdni powinna być nie mniejsza niż 1,5m. Po uwzględnieniu szerokości krawężników i obrzeży oddzielających oba ciągi oraz szerokości skrajni ścieżki rowerowej, ich łączna szerokość powinna wynosić 4,0m, czyli o 0,8m więcej w stosunku do proponowanej wspólnej ścieżki pieszo-rowerowej.

Szerokość istniejącego pasa drogowego ul. Mazowieckiej, wynosząca od 12,7m do 13,9m nie umożliwia zmieszczenia rozdzielonych chodnika i ścieżki rowerowej bez dodatkowych wykupów gruntów z przyległych posesji.

Szerokość istniejącego pasa drogowego ul. Szkolnej jest znacznie większa, bo wynosi od 21,5m do 22,5m. Jednakże mnogość istniejącej i projektowanej infrastruktury technicznej, a także ukształtowanie wysokościowe ulicy, która jest wyniesiona w stosunku do przyległych posesji od 0,5m do 0,8m, stanowią istotny argument za zachowaniem proponowanej wspólnej ścieżki pieszo-rowerowej. Zwiększenie łącznej szerokości rozdzielonego chodnika i ścieżki rowerowej negatywnie wpłynie na ukształtowanie wysokościowe zjazdów na przyległe posesje, ponieważ ograniczy powierzchnię zieleńców, na których można najwięcej zniwelować różnicę wysokości.

Biorąc pod uwagę powyższe kwestie, Inwestor podjął decyzję o utrzymaniu proponowanych rozwiązań w zakresie wspólnej ścieżki pieszo-rowerowej.

Uwaga d)

na początkowym odcinku ulicy Mazowieckiej do skrzyżowania z ul. Mały Rynek, przy projektowaniu nawierzchni chodników, dróg bocznych i oświetlenia, należy zastosować standardy jak w stanie istniejącym;

Sposób uwzględnienia uwagi:

Po przeanalizowaniu początkowego odcinka ul. Mazowieckiej, projektant zachowa standardy nawierzchni chodników, dróg bocznych i oświetlenia jak w stanie istniejącym, ograniczając się wyłącznie do korekty szerokości elementów zagospodarowania pasa drogowego oraz zachowując w miarę możliwości istniejącą niweletę ul. Mazowieckiej

Uwaga e)

podczas projektowania rozwiązań projektowych należy mieć na uwadze planowaną do realizacji sieć wodociągową przez Gminę Czyżew oraz dokonać koordynacji obu inwestycji na etapie uzgodnienia tras poszczególnych sieci uzbrojenia terenu;

Sposób uwzględnienia uwagi:

Projektant uwzględni trasę i rozwiązania wysokościowe planowanej sieci wodociągowej wyłącznie w przypadku gdy Gmina Czyżew wyłoni wykonawcę dokumentacji projektowej planowanej sieci wodociągowej i możliwe będzie skoordynowanie obu zadań w czasie przewidzianym na realizację projektu rozbudowy drogi wojewódzkiej nr 690.

10. Podsumowanie.

Na podstawie umowy nr WZP.2516.2.2022 z 17.05.2022 r. pomiędzy Województwem Podlaskim w imieniu, którego działa Marszałek Województwa Podlaskiego, reprezentowanym przez Podlaski Zarząd Dróg Wojewódzkich w Białymstoku a biurem projektowym SBKiM Wojciech Grzybowski. z siedzibą w Białymstoku, w dniu 22.07.2022 r. odbyły się konsultacje społeczne dla zamierzenia budowlanego pn. „Budowa i rozbudowa drogi wojewódzkiej Nr 690 na odcinku Czyżew - gr. województwa”.

Przedmiotem przeprowadzonych konsultacji społecznych były projektowane rozwiązania zawarte w opracowaniu “Rozwiązania wariantowo-koncepcyjne”, przygotowanym, udostępnionym lokalnej społeczności przed konsultacjami i przedstawionym podczas spotkania z projektantem.

Zgodnie z ogłoszeniami, rozwiązania projektowe były dostępne w Urzędzie Miejskim w Czyżewie oraz na stronie internetowej Zamawiającego od dn. 15.07.2022r. Składanie wniosków, zastrzeżeń i uwag dotyczących rozwiązań projektowych możliwe było do 29.07.2022r. poprzez przesłanie wniosku na jeden z podanych w materiałach informacyjnych adresów lub dostarczenie go do sekretariatu Urzędu Miejskiego w Czyżewie.

W ramach konsultacji społecznych, uczestnicy zadawali pytania ogólne dot. inwestycji, na które udzielono odpowiedzi na miejscu. Ponadto w trakcie spotkania Burmistrz Czyżewa w imieniu Urzędu Miejskiego przedstawiła uwagi do przedstawionych rozwiązań wariantowo-koncepcyjnych.

Z uwagi na brak innych wniosków, uwag i zastrzeżeń ze strony mieszkańców Gminy, Wykonawca w porozumieniu z Zamawiającym, w ramach Raportu z konsultacji społecznych, przedstawił sposób uwzględnienia zgłoszonych uwag przez Burmistrz Czyżewa wraz z uzasadnieniem dla uwag bez możliwości uwzględnienia.

11. Dokumentacja fotograficzna.

1) Plakat informacyjny o konsultacjach społecznych:

Biuro projektowe:



oraz

Inwestor:



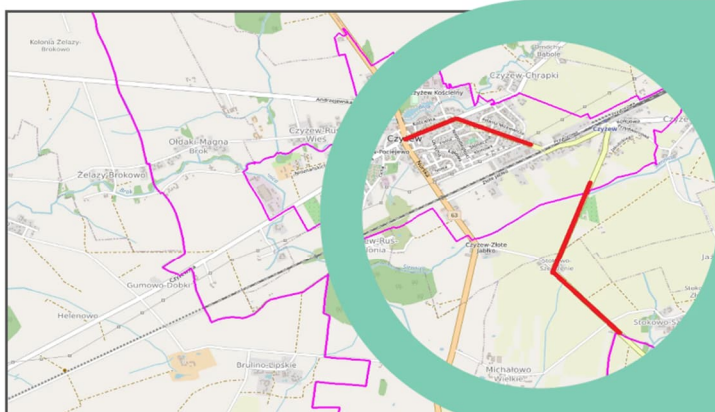
Podlaski Zarząd Dróg Wojewódzkich
w Białymstoku,
ul. Elewatorska 6, 15-620 Białystok,

zapraszają na:

KONSULTACJE SPOŁECZNE

dotyczące zadania pn.:

**„Budowa i rozbudowa drogi wojewódzkiej nr 690 na odcinku
Czyżew – granica województwa”**



**Termin spotkania:
22 lipca 2022 r. (piątek)
o godz. 9:00**

**Miejsce spotkania:
Urząd Miejski w Czyżewie
(Sala konferencyjna)
18-220 Czyżew,
ul. Mazowiecka 34**

Podczas spotkania zostaną omówione propozycje rozwiązań projektowych, z którymi można zapoznać się już teraz. Materiały dotyczące projektowanej drogi zamieszczono na stronach internetowych:

- Podlaskiego Zarządu Dróg Wojewódzkich: www.pzdw.bialystok.pl
- Urzędu Miejskiego w Czyżewie: www.umczyzew.pl

Uwagi i wnioski dotyczące inwestycji prosimy przekazywać w terminie do dnia:
29.07.2022 r. pocztą tradycyjną lub elektroniczną na jeden z adresów:


SBKiM Wojciech Grzybowski, Aleja Tysiąclecia Państwa Polskiego 4 lok. 106, 15-111
Białystok, e-mail: sbkim@o2.pl

lub

Podlaski Zarząd Dróg Wojewódzkich w Białymstoku, Elewatorska 6, 15-620 Białystok,
e-mail: sekretariat@pzdw.wrotapodlasia.pl

Przesłane, podpisane i zaopatrzone w adres wnioski i zastrzeżenia zostaną przeanalizowane i rozpatrzone.

2) Ogłoszenie na tablicy informacyjnej w Urzędzie Miejskim w Czyżewie w dn. 15.07.2022r:



3) Ogłoszenie na tablicy informacyjnej w rejonie kościoła w Czyżewie w dn. 15.07.2022r:

