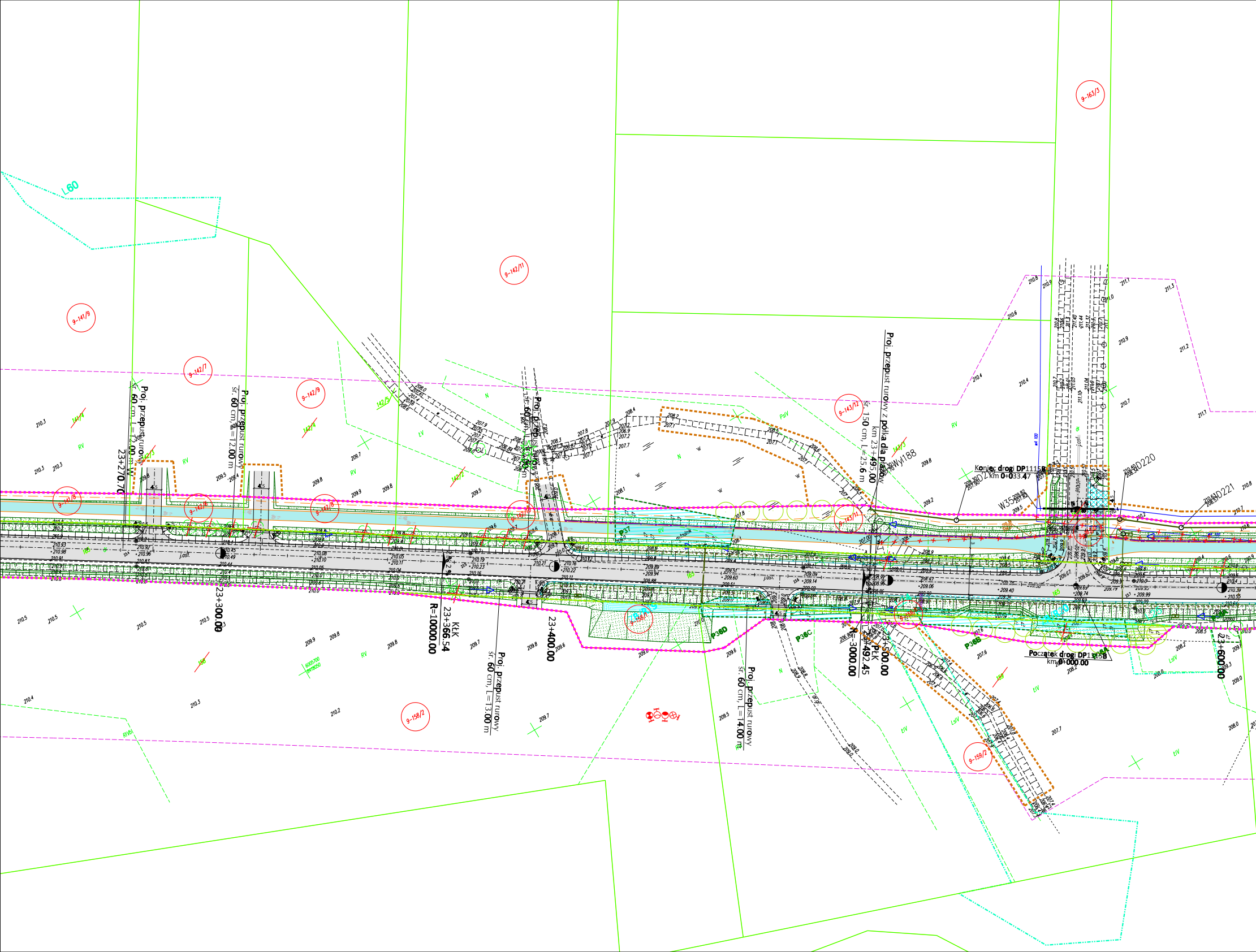
L60
9-141/9
9-142/11
9-163/3
9-142/7
9-142/9
9-143/12
9-141/8
9-142/6
9-142/8
9-142/10
9-143/11
9-158/1
9-158/2
9-159/1
9-159/2
Proj. przepust rurowy
śr. 60 cm, L=13.00 m
23+270.70
Proj. przepust rurowy
śr. 60 cm, L=12.00 m
Proj. przepust rurowy
śr. 60 cm
Proj. przepust rurowy z półką dla płazów
km 23+495.00
śr. 150 cm, L=25.6 m
Wyl188
Koniec drogi DP1115B
D2 km 0+033.47
D220
D221
W35
23+300.00
KłK
23+366.54
R=10000.00
23+400.00
Proj. przepust rurowy
śr. 60 cm, L=13.00 m
Proj. przepust rurowy
śr. 60 cm, L=14.00 m
PłK
23+492.45
R=3000.00
23+500.00
Początek drogi DP1115B
km 0+000.00
23+600.00
P37
P36D
P36C
P36B
P36A
RV
N
ŁV
PsIV
LsIV
ŁIV
RIVb
142/5
142/4
142/3
142/2
143/3
158
159
165
j.asf.

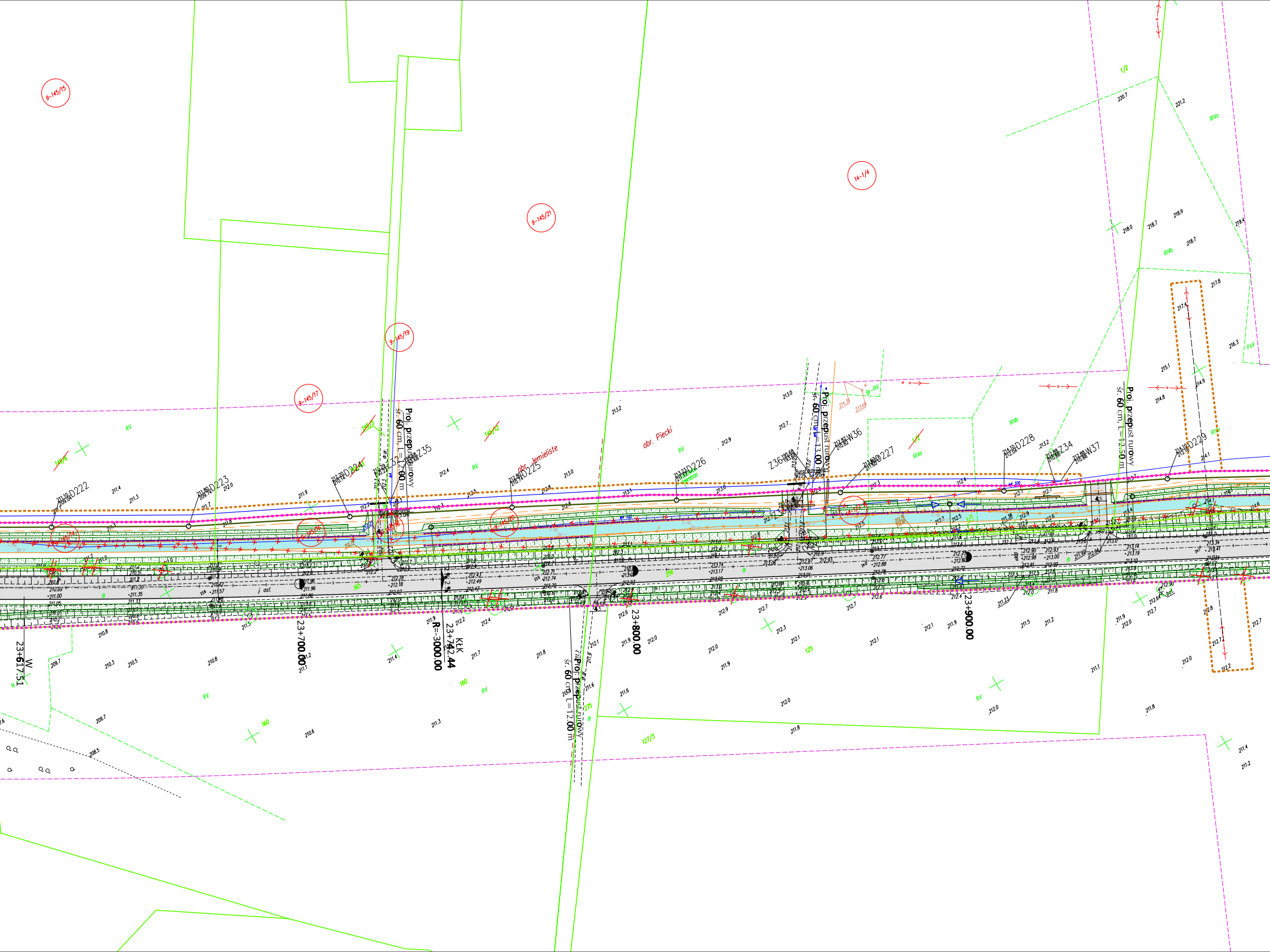
9-145/15
9-145/21
14-1/4
9-145/19
9-145/17
1/2
obr. Piecki
obr. Jemieliste
Proj. przepust rurowy śr. 60 cm, L=12.00 m
Proj. przepust rurowy śr. 60 cm, L=13.00 m
Proj. przepust rurowy śr. 60 cm, L=12.50 m
Proj. przepust rurowy śr. 60 cm, L=12.00 m
Rura ochronna φ225, L=5.0m
D222
D223
D224
D225
D226
D227
D228
D229
Z35
Z34
Z36
W36
W37
W
23+617.51
23+700.00
KtK
23+742.44
R=3000.00
23+800.00
23+900.00
14-1/3
1/1
Br-RV
RV
RIVa
RIVb
PsV
127/3
145/5
145/6
145/12
j. asf.
dr
160
165
175
125

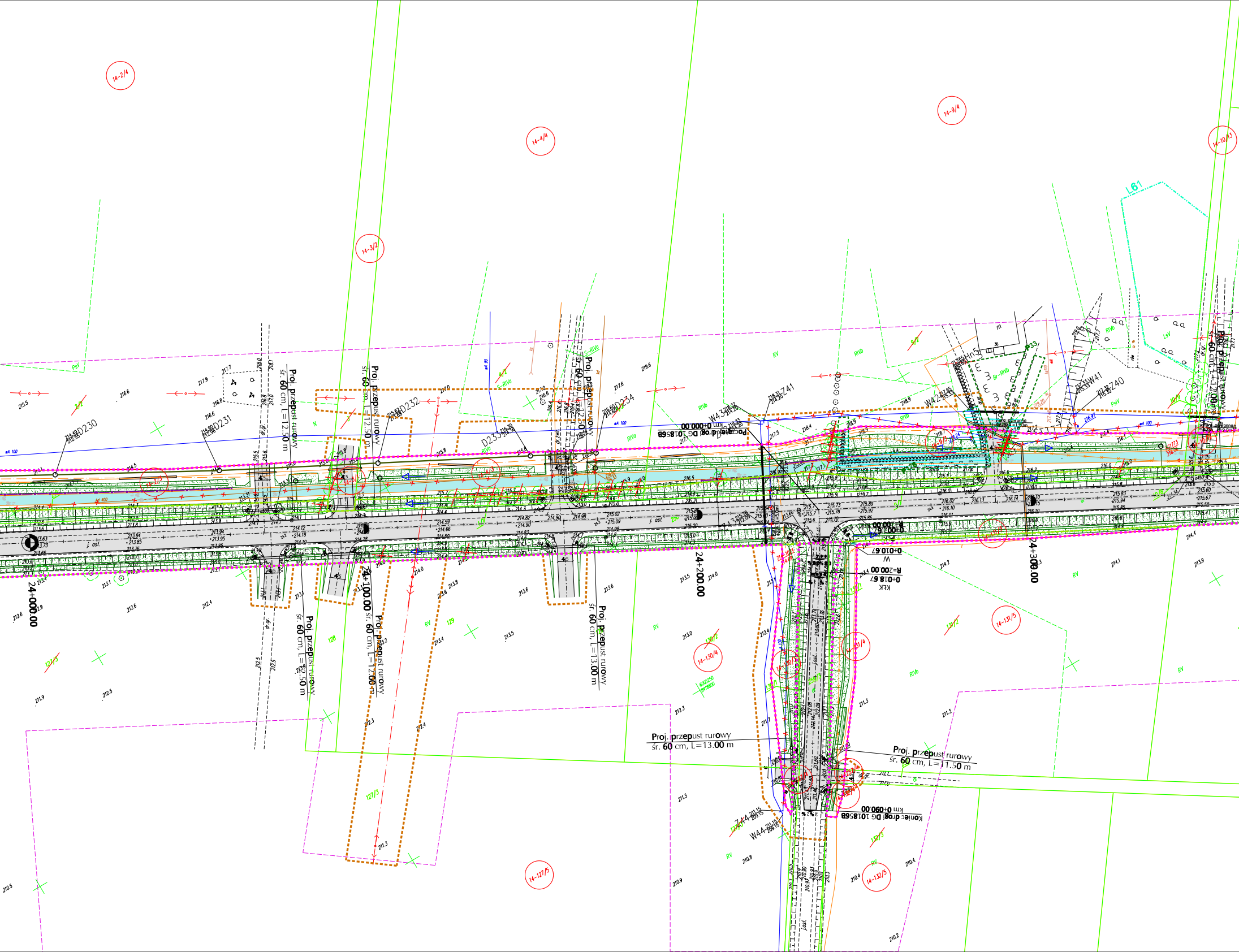

24+000.00
24+100.00
24+200.00
24+300.00
Proj. przepust rurowy
śr. 60 cm, L=12.50 m
Proj. przepust rurowy
śr. 60 cm, L=12.00 m
Proj. przepust rurowy
śr. 60 cm, L=13.00 m
Proj. przepust rurowy
śr. 60 cm, L=13.00 m
Proj. przepust rurowy
śr. 60 cm, L=11.50 m
Początek drogi DG 101856B
km 0+000.00
Koniec drogi DG 101856B
km 0+090.00
0+010.67
W
R=200.00
0+018.67
KŁK
R=200.00
0+002.67
D230
D231
D232
D233
D234
Z41
Z40
W41
W42
W43
W44
Z44
14-2/4
14-3/2
14-4/4
14-9/4
14-10/3
14-127/5
14-130/4
14-131/4
14-131/5
14-132/5
L61
RV
RIVa
RIVb
PsV
LsV
j. asf.

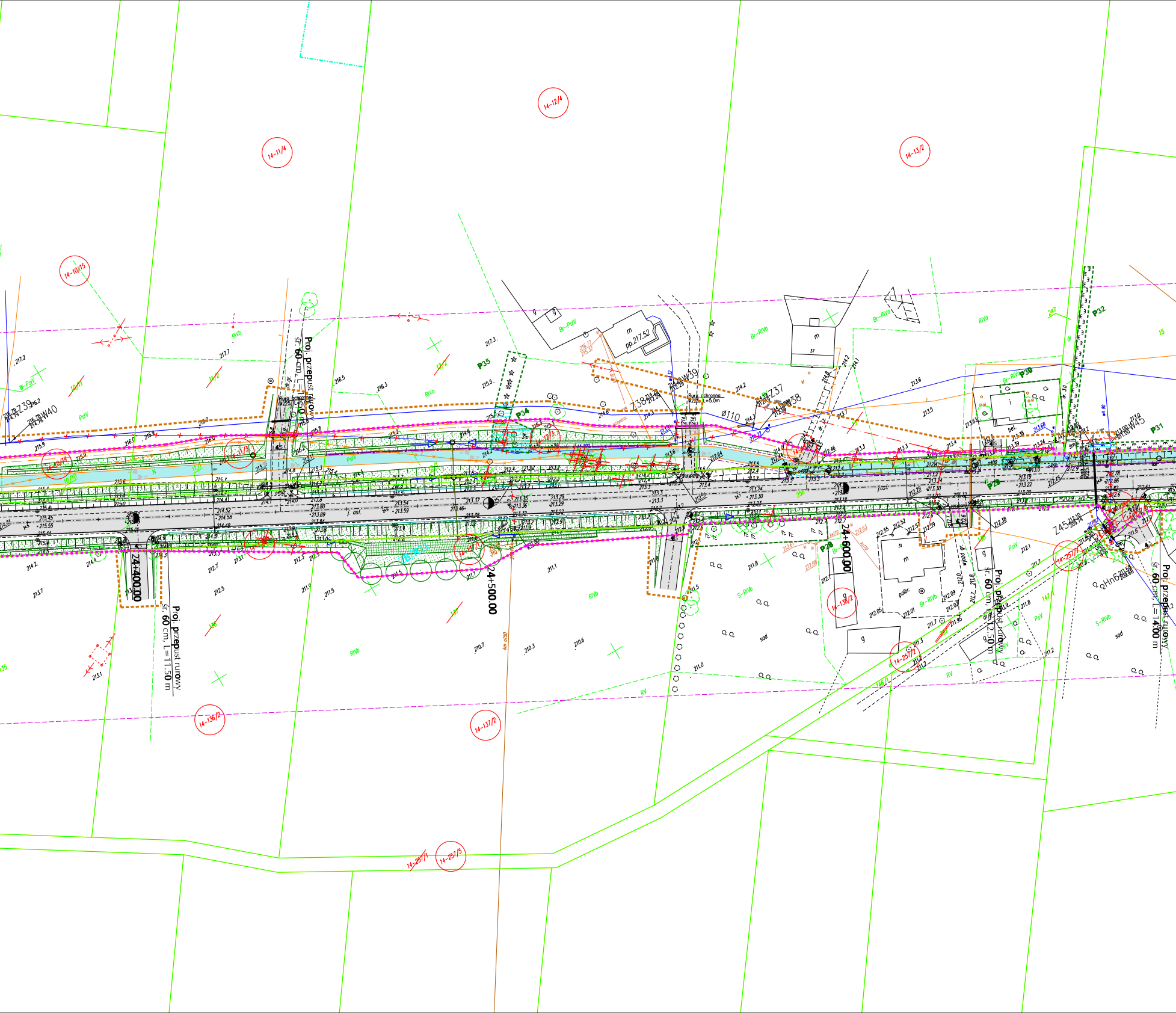
14-11/4
14-12/4
14-13/2
14-10/15
14-10/14
14-11/3
14-12/3
14-136/2
14-137/2
14-138/2
14-257/1
14-257/2
14-257/5
Proj. przepust rurowy śr. 60 cm, L=11.50 m
Proj. przepust rurowy śr. 60 cm, L=12.50 m
Proj. przepust rurowy śr. 60 cm, L=14.00 m
24+400.00
24+500.00
24+600.00
Z39
W40
Z38
W39
Z37
W38
Z45
W45
Hn6
P28
P29
P30
P31
P32
P34
P35
Rura ochronna
Ø110
RIVb
RIVa
PsIV
PsV
Br-PsIV
Br-RIVa
Br-RIVb
S-RIVb
RV
m
g
pobr.
sad
j. asf.
pp.217.52

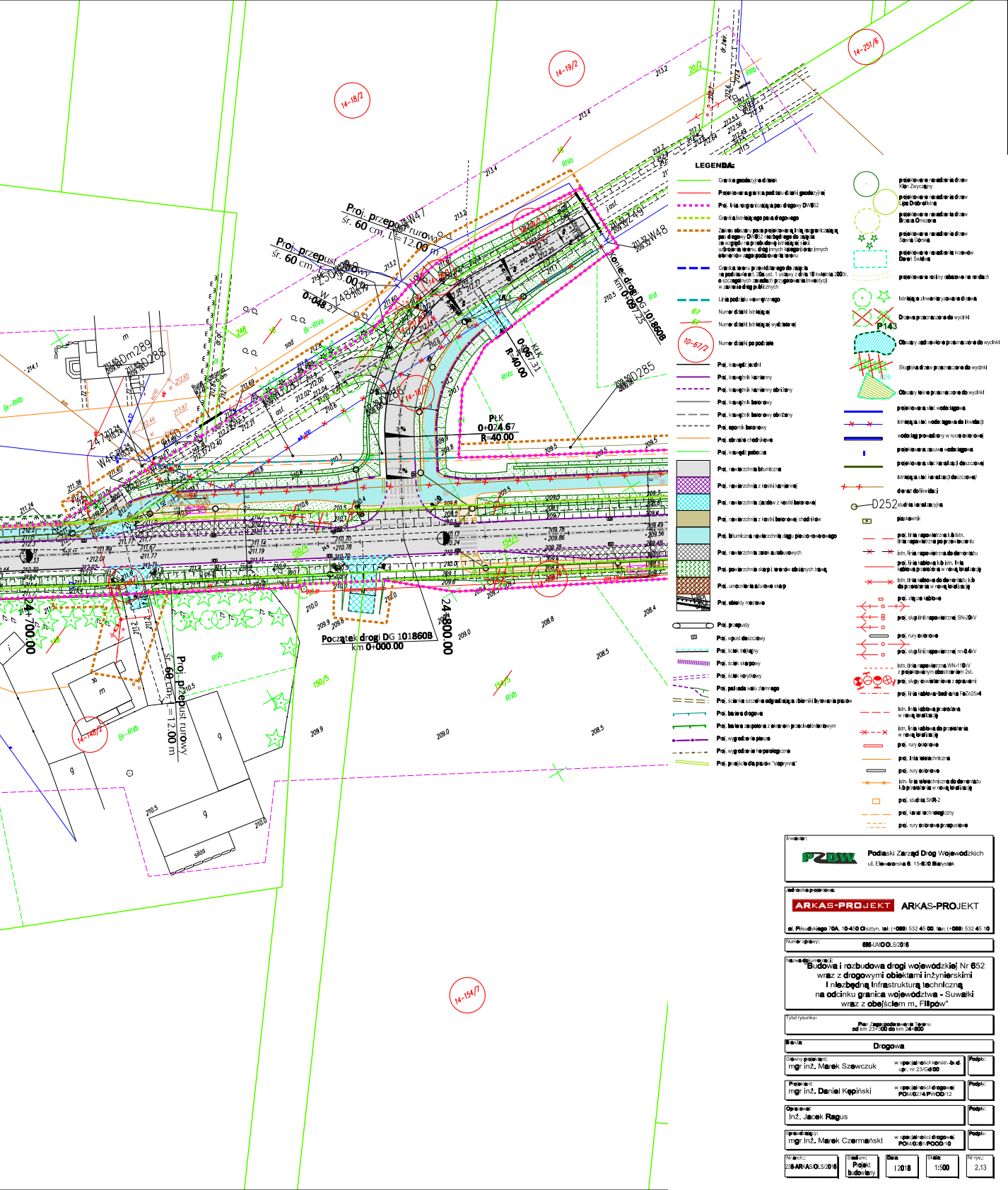
14-18/2
14-19/2
14-251/6
14-148/2
14-154/7
150/4
150/5
154/5
248
20/2
RIVa
RIVb
Br-RIVb
Proj. przepust rurowy śr. 60 cm, L=12.00 m
Proj. przepust rurowy śr. 60 cm, L=13.00 m
Proj. przepust rurowy śr. 60 cm, L=12.00 m
Koniec drogi DG 101860B km 0+097.25
Początek drogi DG 101860B km 0+000.00
PŁK 0+024.67 R=40.00
KŁK 0+067.31 R=40.00
0+048.27
24+700.00
24+800.00
D285
D288
Dm289
W48
W49
W47
silos
g
m
sad
d. żwir.
213.2
213.4
212.7
211.38
211.24
210.0
209.9
209.5
209.0
208.8
208.5
208.4
210.5

LEGENDA:

- Granice geodezyjne działek
- Projektowana granica podziału działki geodezyjnej
- Proj. linia rozgraniczająca pas drogowy DW652
- Granica istniejącego pasa drogowego
- Zakres obszaru poza projektowaną linią rozgraniczającą pas drogowy DW652 niezbędnego do zajęcia ze względu na przebudowę istniejącej sieci uzbrojenia terenu, dróg innych kategorii oraz innych elementów zagospodarowania terenu
- Granica terenu przewidzianego do zajęcia na podstawie art. 20a ust. 1 ustawy z dnia 10 kwietnia 2003r. o szczególnych zasadach przygotowania inwestycji w zakresie dróg publicznych
- Linia podziału wewnętrznego
- 67 Numer działki istniejącej
- ~~67~~ Numer działki istniejącej wydzielonej
- 10-67/2 Numer działki po podziale
- Proj. krawędź jezdni
- Proj. krawężnik kamienny
- Proj. krawężnik kamienny obniżony
- Proj. krawężnik betonowy
- Proj. krawężnik betonowy obniżony
- Proj. opornik betonowy
- Proj. obrzeże chodnikowe
- Proj. krawędź pobocza
- Proj. nawierzchnia bitumiczna
- Proj. nawierzchnia z kostki kamiennej
- Proj. nawierzchnia zjazdów z kostki betonowej
- Proj. nawierzchnia z kostki betonowej chodników
- Proj. bitumiczna nawierzchnia ciągu pieszo-rowerowego
- Proj. nawierzchnia zatok autobusowych
- Proj. powierzchnie skarp i terenów obsianych trawą
- Proj. umocnienia ażurowe skarp
- Proj. obiekty mostowe
- Proj. przepusty
- Proj. wpust deszczowy
- Proj. ściek trójkątny
- Proj. ściek skarpowy
- Proj. ściek korytkowy
- Proj. palisada wału ziemnego
- Proj. ścianka szczelna odgradzająca zbiorniki bytowania płazów
- Proj. bariera drogowa
- Proj. bariera zespolona z ekranem przeciwolśnieniowym
- Proj. wygrodzenie piesze
- Proj. wygrodzenie herpetologiczne
- Proj. przejście dla płazów "stoprynna"
- projektowane nasadzenia drzew Klon Zwyczajny
- projektowane nasadzenia drzew Lipa Drobnolistna
- projektowane nasadzenia drzew Brzoza Omszona
- projektowane nasadzenia drzew Sosna Górska
- projektowane nasadzenia krzewów Dereń Świdwa
- projektowane rośliny rabatowe na rondach
- Istniejące zinwentaryzowane drzewa
- P143 Drzewa przeznaczone do wycinki
- Obszary zadrzewione przeznaczone do wycinki
- L25 Skupiska drzew przeznaczone do wycinki
- Obszary leśne przeznaczone do wycinki
- projektowana sieć wodociągowa
- istniejąca sieć wodociągowa do likwidacji
- wodociąg prowadzony w rurze osłonowej
- projektowana zasuwa wodociągowa
- projektowana sieć kanalizacji deszczowej
- istniejąca sieć kanalizacji deszczowej/
- drenaż do likwidacji
- D252 studnia kanalizacyjna
- piaskownik
- proj. linia napowietrzna lub istn. linia napowietrzna po przewieszeniu
- istn. linia napowietrzna do demontażu
- proj. linia kablowa lub istn. linia kablowa przełożona w nową lokalizację
- istn. linia kablowa do demontażu lub do przełożenia w nową lokalizację
- proj. złącze kablowe
- proj. słup linii napowietrznej SN-20kV
- proj. rury osłonowe
- proj. słup linii napowietrznej nn-0,4kV
- istn. linia napowietrzna WN-110kV z projektowanym obostrzeniem 2st.
- proj. słupy oświetleniowe z oprawami
- proj. linia kablowa+bednarka FeZn25x4
- istn. linia kablowa przełożona w nową lokalizację
- istn. linia kablowa do przełożenia w nową lokalizację
- proj. rury osłonowe
- proj. linia teletechniczna
- proj. rury osłonowe
- istn. linia teletechniczna do demontażu lub przełożenia w nową lokalizację
- proj. studnia SKR-2
- proj. kanał technologiczny
- proj. rury osłonowe przepustowe

Inwestor:

PZDW Podlaski Zarząd Dróg Wojewódzkich
ul. Elewatorska 6, 15-620 Białystok

Jednostka projektowa:

ARKAS-PROJEKT ARKAS-PROJEKT
al. Piłsudskiego 70A, 10-450 Olsztyn, tel: (+089) 532 45 00, fax: (+089) 532 45 10

Numer sprawy: 686-UM/O/OLS/2016

Nazwa dokumentacji:
"Budowa i rozbudowa drogi wojewódzkiej Nr 652
wraz z drogowymi obiektami inżynierskimi
i niezbędną infrastrukturą techniczną
na odcinku granica województwa - Suwałki
wraz z obejściem m. Filipów"

Tytuł rysunku:
Plan Zagospodarowania Terenu
od km 23+300 do km 24+800

Branża: Drogowa

Główny projektant: mgr inż. Marek Szewczuk — w specjalności konstr.-bud. upr. nr 23/Gd/00 — Podpis:

Projektant: mgr inż. Daniel Kępiński — w specjalności drogowej POM/0274/PWOD/12 — Podpis:

Opracował: inż. Jacek Ragus — Podpis:

Sprawdzający: mgr inż. Marek Czermański — w specjalności drogowej POM/0261/POOD/10 — Podpis:

Nr arch.:	Stadium:	Data:	Skala:	Nr rys.:
238-ARKAS/OLS/2016	Projekt budowlany	I 2018	1:500	2.13