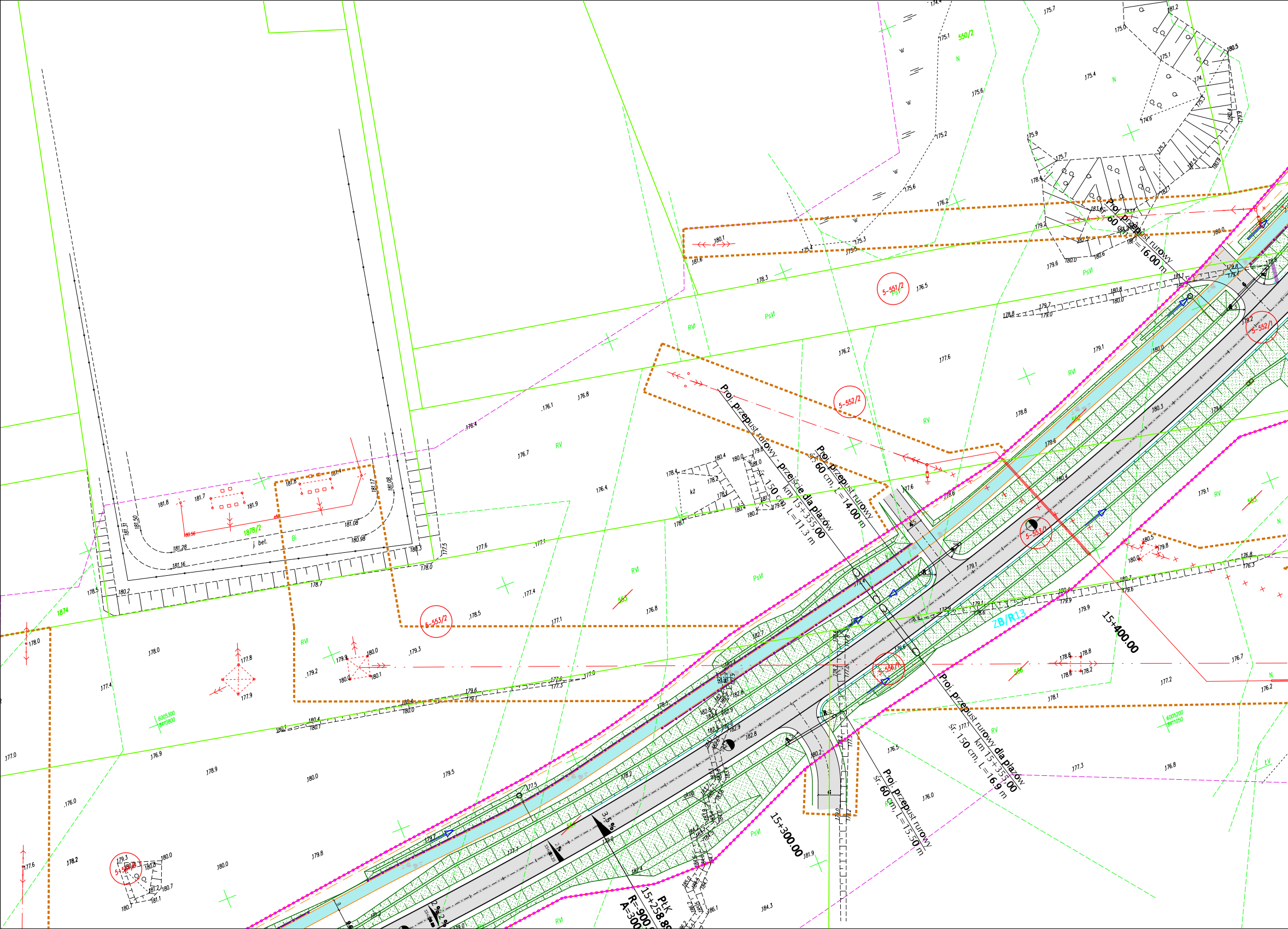
Proj. przepust rurowy śr. 60 cm, L=16.00 m
Proj. przepust rurowy - przejście dla płazów km 15+355,00 śr. 150 cm, L=11.3 m
Proj. przepust rurowy śr. 60 cm, L=14.00 m
Proj. przepust rurowy dla płazów km 15+355,00 śr. 150 cm, L=16.9 m
Proj. przepust rurowy śr. 60 cm, L=15.50 m
15+400.00
15+300.00
ZB/R13
PŁK 15+258.8
R=-900
A=300
3,5 %
okop
5-551/2
5-552/2
5-553/2
5-552/1
5-553/1
5-556/1
550/2
1878/2
1874
553
550
j. bet.
kż
RVI
PsVI
RV
Bi
N
ŁV

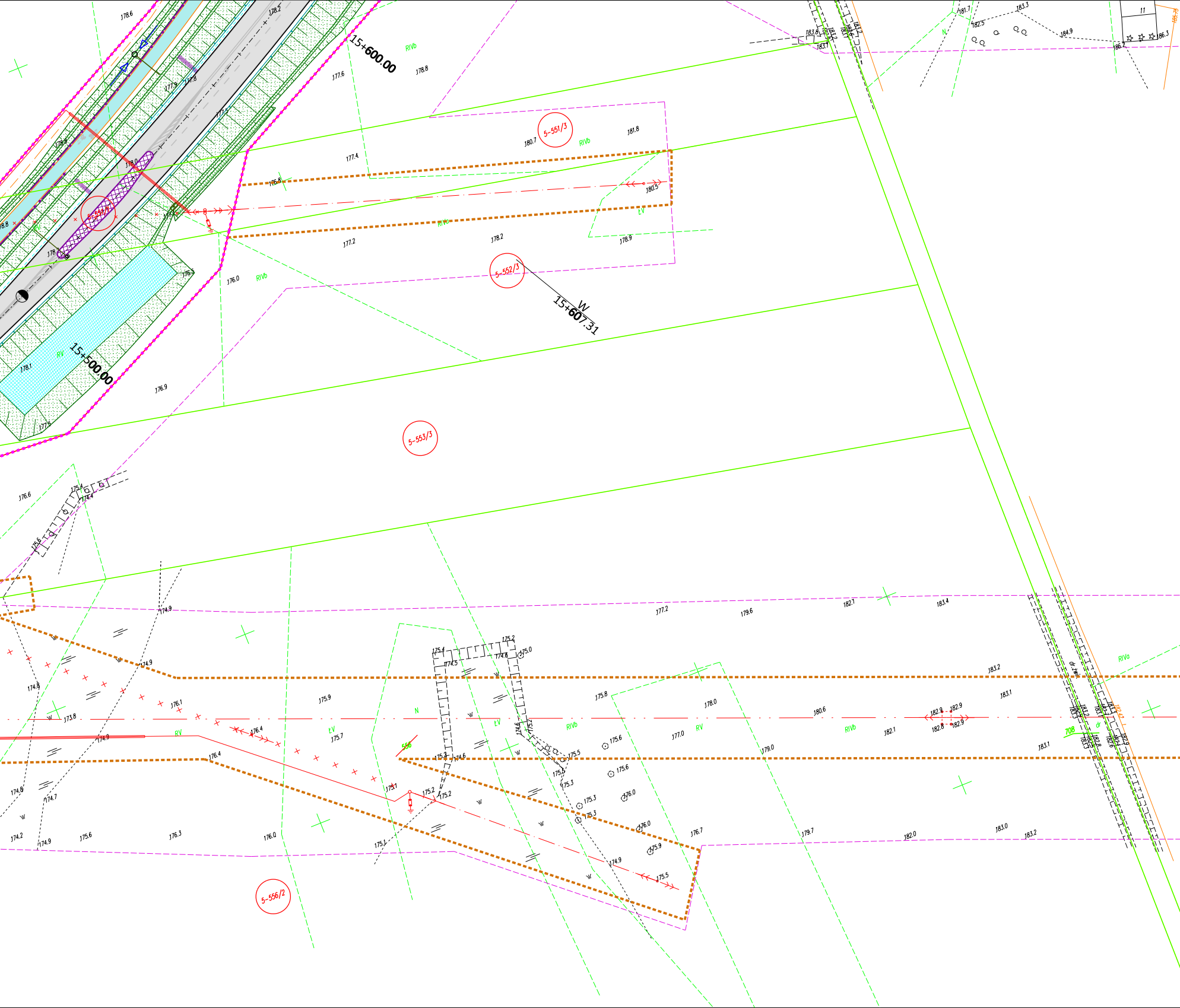
15+600.00
15+500.00
W
15+607.31
5-551/3
5-551/1
5-552/3
5-553/3
5-556/2
RIVb
RIVa
RV
LV
N
708
178.6
178.2
177.6
178.8
177.4
176.8
180.7
181.8
180.5
177.2
178.2
178.9
176.0
176.5
176.9
178.1
176.6
181.7
183.3
182.5
184.9
186.3
177.2
179.6
182.1
183.4
183.2
183.1
175.8
178.0
180.6
177.0
182.1
183.1
179.0
176.7
179.7
182.0
183.0
183.2
175.9
175.7
176.4
176.1
174.9
174.8
173.8
174.2
174.9
175.6
176.3
176.0
175.1
175.2
175.4
175.0
175.3
175.5
175.6
176.0
175.9
175.5
174.9
182.9
182.8

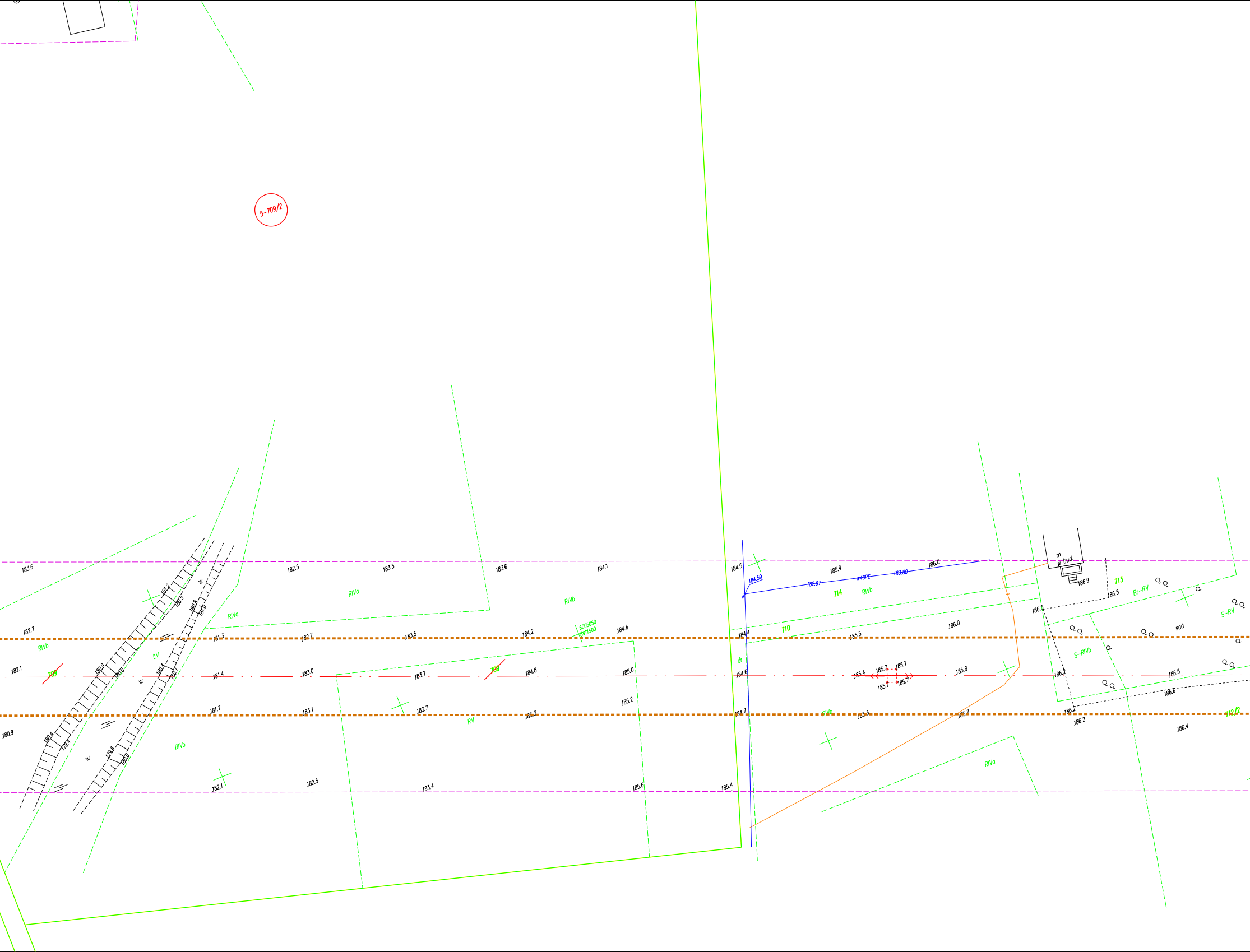
5-709/2
183.6
182.5
183.5
183.6
184.7
184.5
184.59
185.4
182.97
w40PE
183.80
186.0
m
w bud.
186.9
713
186.5
Br-RV
S-RV
RIVa
RIVa
RIVb
714
RIVb
181.2
180.5
180.8
181.0
182.7
RIVb
181.3
182.7
183.5
184.2
6005050
8411500
184.6
184.4
710
185.5
186.0
186.5
sad
S-RIVb
t.V
dr
182.1
709
180.9
180.0
180.4
180.7
181.4
183.0
183.7
709
184.8
185.0
184.6
185.4
185.7
185.7
185.7
185.7
185.8
186.2
186.5
186.6
181.7
183.1
183.7
185.3
185.2
184.7
RIVb
185.3
185.7
186.2
186.2
713/2
186.4
180.9
180.4
179.4
179.6
180.0
RV
RIVb
182.1
182.5
183.4
185.6
185.4
RIVa

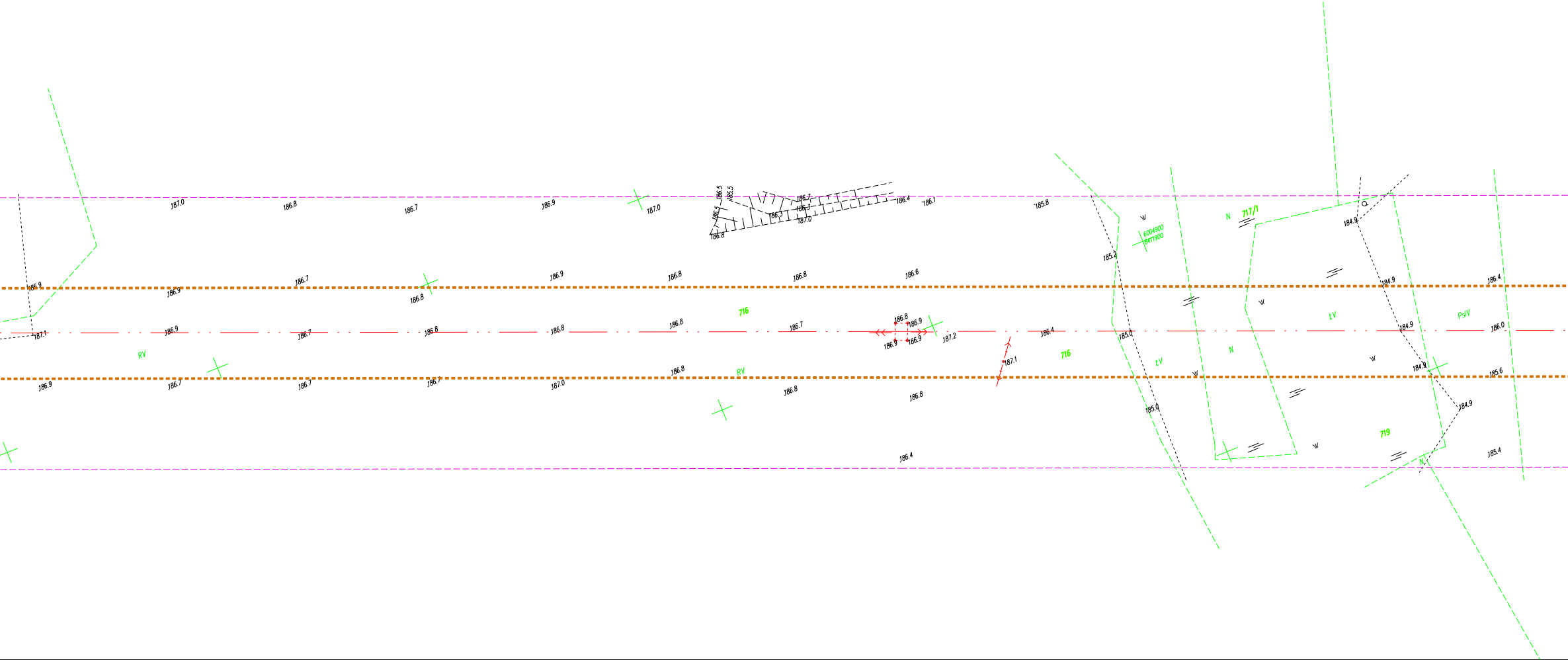
187.0
186.8
186.7
186.9
187.0
186.5
185.5
186.5
186.7
186.3
186.3
187.0
186.8
186.4
186.1
185.8
717/1
N
6004900
8411900
185.2
184.9
186.9
186.9
186.7
186.8
186.9
186.8
186.8
186.6
184.9
186.4
716
187.1
186.9
186.7
186.8
186.8
186.8
186.7
186.8
186.9
186.9
187.2
186.4
185.0
ŁV
PsIV
184.9
186.0
RV
187.1
716
ŁV
N
184.9
185.6
186.9
186.7
186.7
186.7
187.0
186.8
RV
186.8
186.8
185.0
184.9
719
186.4
185.4
N

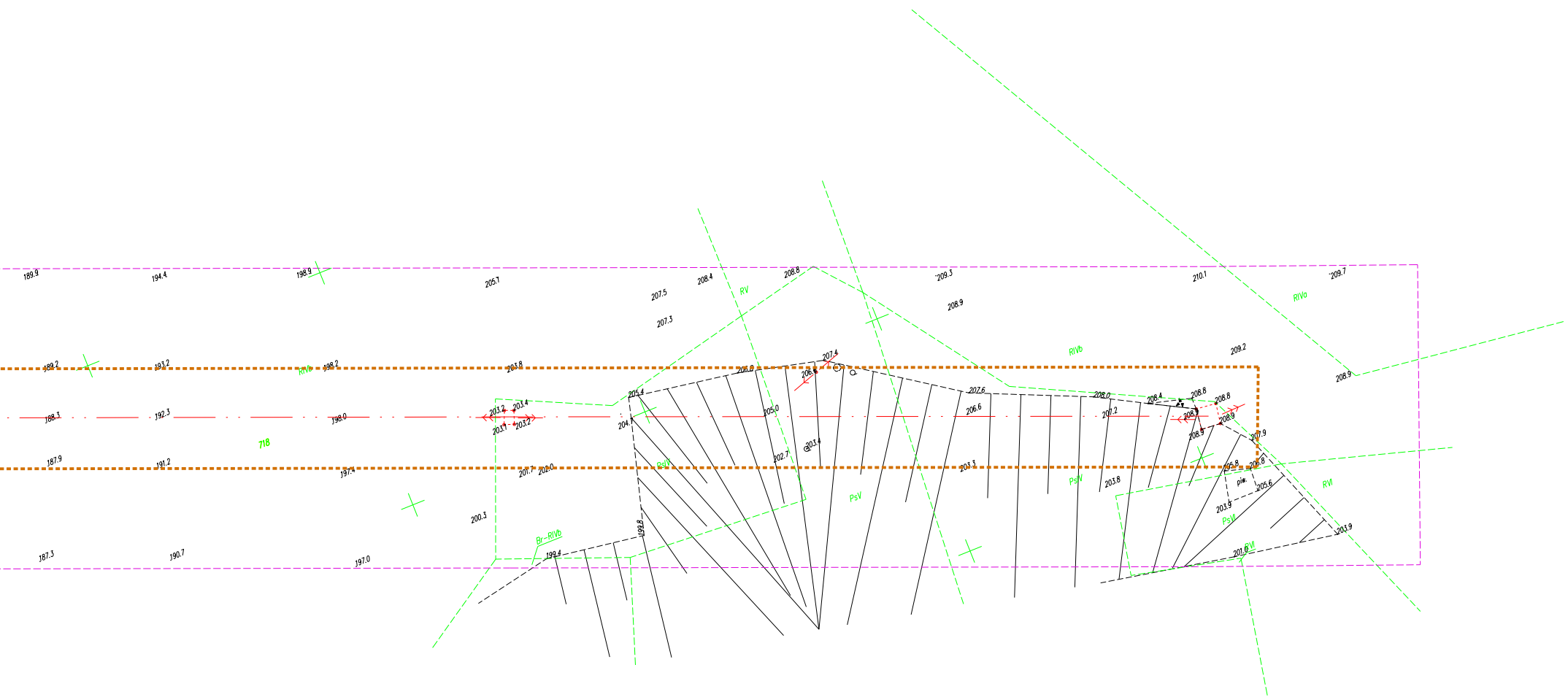
189.9
194.4
198.9
205.7
207.5
207.3
208.4
RV
208.8
209.3
208.9
210.1
RIVa
209.7
189.2
193.2
RIVb
198.2
203.8
206.0
207.4
206.8
RIVb
209.2
208.9
188.3
192.3
198.0
203.2
203.4
203.1
203.2
205.4
204.7
205.0
207.6
206.6
208.0
207.2
208.4
208.8
208.8
208.9
208.9
208.9
207.9
718
187.9
191.2
197.4
201.7
202.0
PsIV
202.7
203.4
203.3
PsIV
203.8
205.8
206.8
piw.
205.6
RVI
PsV
200.3
Br-RIVb
199.8
199.4
203.9
PsVI
203.9
201.0
RVI
187.3
190.7
197.0

**LEGENDA:**

Granice geodezyjne działek
Projektowana granica podziału działki geodezyjnej
Proj. linia rozgraniczająca pas drogowy DW652
Granica istniejącego pasa drogowego
Zakres obszaru poza projektowaną linią rozgraniczającą pas drogowy DW652 niezbędnego do zajęcia ze względu na przebudowę istniejącej sieci uzbrojenia terenu, dróg innych kategorii oraz innych elementów zagospodarowania terenu
Granica terenu przewidzianego do zajęcia na podstawie art. 20a ust. 1 ustawy z dnia 10 kwietnia 2003r. o szczególnych zasadach przygotowania inwestycji w zakresie dróg publicznych
Linia podziału wewnętrznego
67 Numer działki istniejącej
67 Numer działki istniejącej wydzielonej
10-67/2 Numer działki po podziale
Proj. krawędź jezdni
Proj. krawężnik kamienny
Proj. krawężnik kamienny obniżony
Proj. krawężnik betonowy
Proj. krawężnik betonowy obniżony
Proj. opornik betonowy
Proj. obrzeże chodnikowe
Proj. krawędź pobocza
Proj. nawierzchnia bitumiczna
Proj. nawierzchnia z kostki kamiennej
Proj. nawierzchnia zjazdów z kostki betonowej
Proj. nawierzchnia z kostki betonowej chodników
Proj. bitumiczna nawierzchnia ciągu pieszo-rowerowego
Proj. nawierzchnia zatok autobusowych
Proj. powierzchnie skarp i terenów obsianych trawą
Proj. umocnienia ażurowe skarp
Proj. obiekty mostowe
Proj. przepusty
Proj. wpust deszczowy
Proj. ściek trójkątny
Proj. ściek skarpowy
Proj. ściek korytkowy
Proj. palisada wału ziemnego
Proj. ścianka szczelna odgradzająca zbiorniki bytowania płazów
Proj. bariera drogowa
Proj. bariera zespolona z ekranem przeciwolśnieniowym
Proj. wygrodzenie piesze
Proj. wygrodzenie herpetologiczne
Proj. przejście dla płazów "stoprynna"

projektowane nasadzenia drzew
Klon Zwyczajny
projektowane nasadzenia drzew
Lipa Drobnolistna
projektowane nasadzenia drzew
Brzoza Omszona
projektowane nasadzenia drzew
Sosna Górska
projektowane nasadzenia krzewów
Dereń Świdwa
projektowane rośliny rabatowe na rondach
Istniejące zinwentaryzowane drzewa
Drzewa przeznaczone do wycinki
P143 Obszary zadrzewione przeznaczone do wycinki
Skupiska drzew przeznaczone do wycinki
L25 Obszary leśne przeznaczone do wycinki
projektowana sieć wodociągowa
istniejąca sieć wodociągowa do likwidacji
wodociąg prowadzony w rurze osłonowej
projektowana zasuwa wodociągowa
projektowana sieć kanalizacji deszczowej
Istniejąca sieć kanalizacji deszczowej/
drenaż do likwidacji
D252 studnia kanalizacyjna
piaskownik
proj. linia napowietrzna lub istn. linia napowietrzna po przewieszeniu
istn. linia napowietrzna do demontażu
proj. linia kablowa lub istn. linia kablowa przełożona w nową lokalizację
istn. linia kablowa do demontażu lub do przełożenia w nową lokalizację
proj. złącze kablowe
proj. słup linii napowietrznej SN-20kV
proj. rury osłonowe
proj. słup linii napowietrznej nn-0,4kV
istn. linia napowietrzna WN-110kV z projektowanym obostrzeniem 2st.
proj. słupy oświetleniowe z oprawami
proj. linia kablowa+bednarka FeZn25x4
istn. linia kablowa przełożona w nową lokalizację
istn. linia kablowa do przełożenia w nową lokalizację
proj. rury osłonowe
proj. linia teletechniczna
proj. rury osłonowe
istn. linia teletechniczna do demontażu lub przełożenia w nową lokalizację
proj. studnia SKR-2
proj. kanał technologiczny
proj. rury osłonowe przepustowe

Inwestor:
PZDW
**Podlaski Zarząd Dróg Wojewódzkich**
ul. Elewatorska 6, 15-620 Białystok

Jednostka projektowa:
ARKAS-PROJEKT
**ARKAS-PROJEKT**
al. Piłsudskiego 70A, 10-450 Olsztyn, tel: (+089) 532 45 00, fax: (+089) 532 45 10

Numer sprawy:
686-UMO/OLS/2016

Nazwa dokumentacji:
"Budowa i rozbudowa drogi wojewódzkiej Nr 652
wraz z drogowymi obiektami inżynierskimi
i niezbędną infrastrukturą techniczną
na odcinku granica województwa - Suwałki
wraz z obejściem m. Filipów"

Tytuł rysunku:
Plan Zagospodarowania Terenu
od km 15+200 do km 15+500

Branża:
**Drogowa**

| | | |
|---|---|---|
| Główny projektant:<br>mgr inż. Marek Szewczuk | w specjalności konstr.-bud.<br>upr. nr 23/Gd/00 | Podpis: |
| Projektant:<br>mgr inż. Daniel Kępiński | w specjalności drogowej<br>POM/0274/PWOD/12 | Podpis: |
| Opracował:<br>inż. Jacek Ragus | | Podpis: |
| Sprawdzający:<br>mgr inż. Marek Czermański | w specjalności drogowej<br>POM/0261/POOD/10 | Podpis: |

| Nr arch.: | Stadium: | Data: | Skala: | Nr rys.: |
|---|---|---|---|---|
| 238-ARKAS/OLS/2016 | Projekt budowlany | I 2018 | 1:500 | 2.7a |