Ark. nr 15

DANE TECHNICZNE:
droga gminna

klasa techniczna	D
prędkość projektowa	30 km/h
szerokość jezdni	6.00 m
szerokość korony	7.50 m
kategoria ruchu	KR1

Powiat Siemiatycze
Gmina Perlejewo

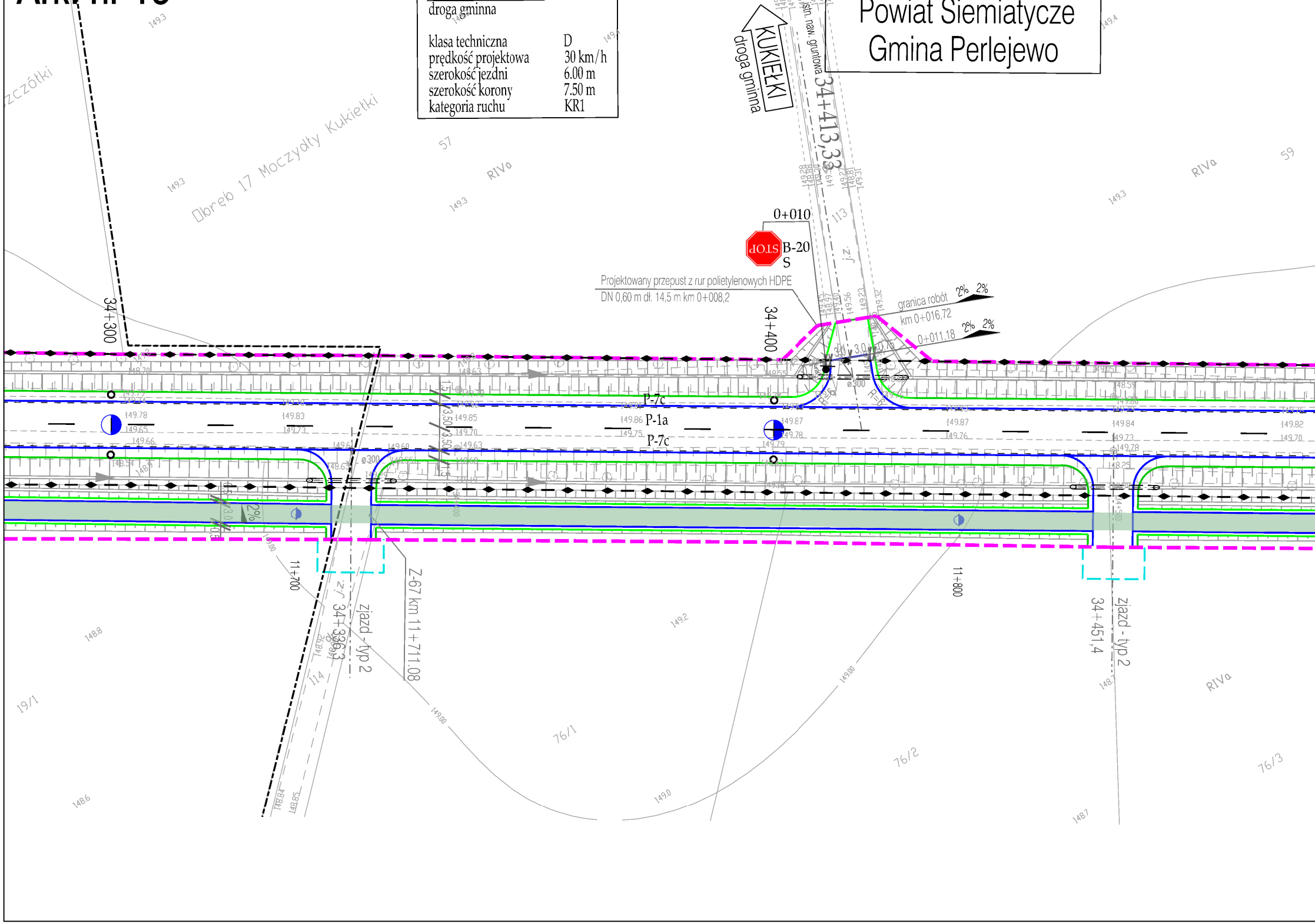
KUKIEŁKI
droga gminna
istn. naw. gruntowa
34+413,33
0+010
STOP
B-20
S
Projektowany przepust z rur polietylenowych HDPE
DN 0,60 m dł. 14,5 m km 0+008,2
granica robót
km 0+016,72
0+011,18
2% 2%
2% 2%
34+400
34+300
P-7c
P-1a
P-7c
ø300
Obręb 17 Moczydły Kukiełki
Szczółki
57
59
RIVa
113
114
j.z.
11+700
11+800
34+336,3
zjazd - typ 2
Z-67 km 11+711,08
34+451,4
zjazd - typ 2
2%
19/1
76/1
76/2
76/3
149.3
149.4
149.2
148.8
148.6
149.00
149.0
148.7

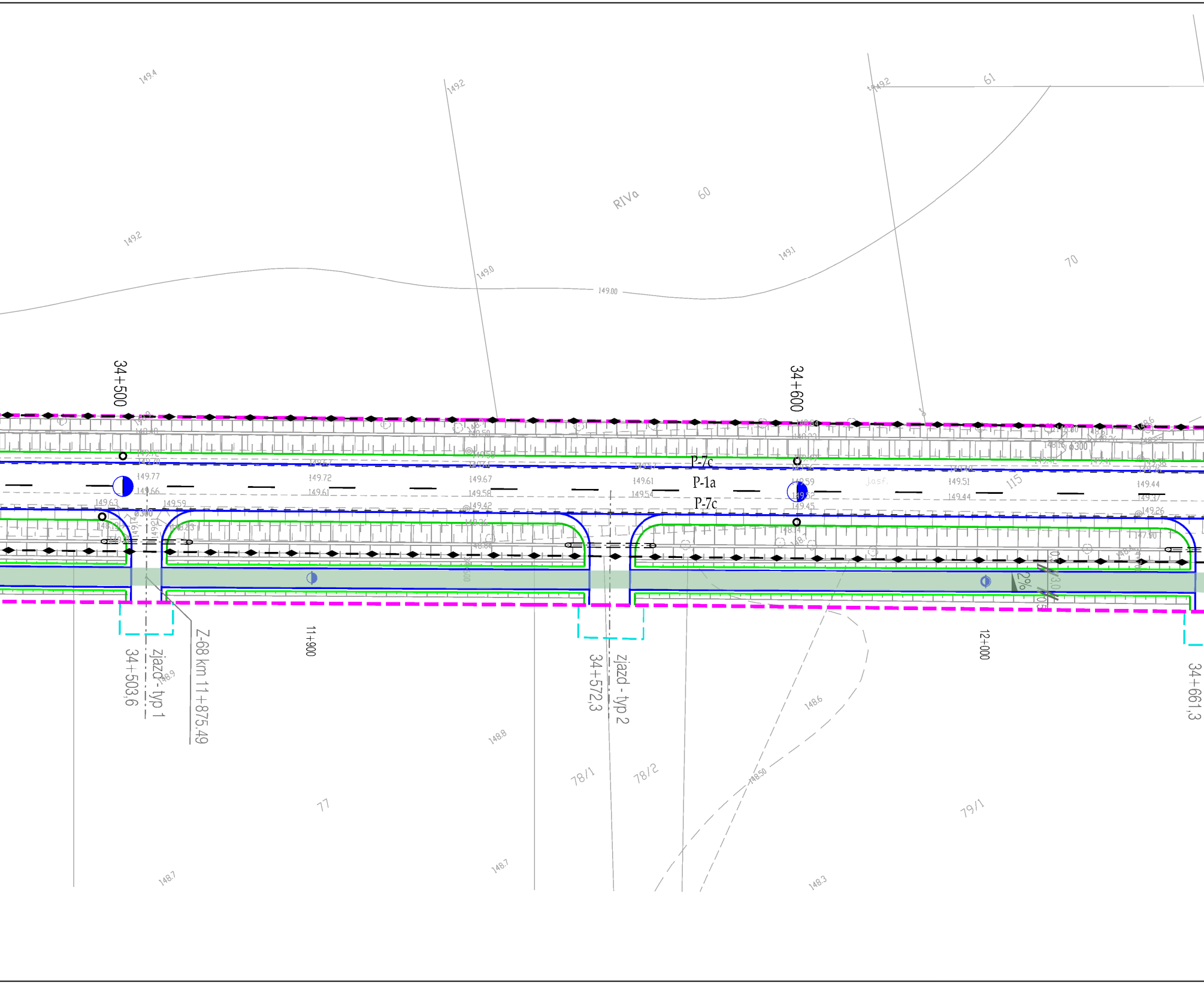
149.4
149.2
149.2
61
RIVa
60
149.2
149.0
149.00
149.1
70
34+500
34+600
P-7c
P-1a
P-7c
149.77
149.66
149.72
149.61
149.67
149.58
149.42
149.61
149.54
149.59
149.45
149.51
149.44
149.44
149.37
149.26
149.63
149.59
ø300
ø300
115
2%
Z-68 km 11+875.49
34+503,6
zjazd - typ 1
11+900
34+572,3
zjazd - typ 2
12+000
34+661,3
148.9
148.8
148.6
148.50
78/1
78/2
77
79/1
148.7
148.7
148.3

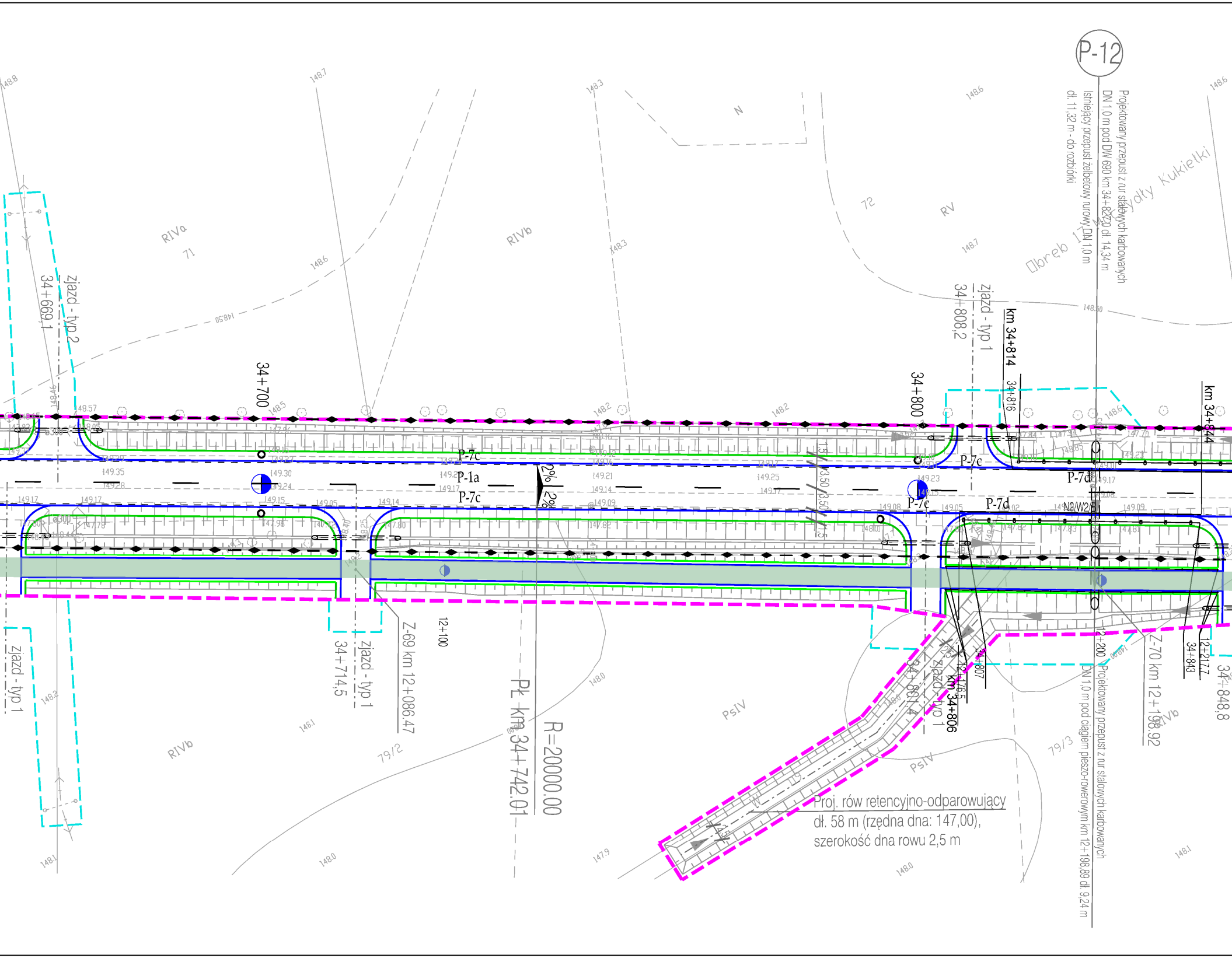
P-12
Projektowany przepust z rur stalowych karbowanych
DN 1,0 m pod DW 690 km 34+822,0 dł. 14,34 m
Istniejący przepust żelbetowy rurowy DN 1,0 m
dł. 11,32 m - do rozbiórki
Obręb 17 Mścichy Kukiełki
N
72
RV
RIVa
71
RIVb
zjazd - typ 2
34+669,1
34+700
zjazd - typ 1
34+808,2
km 34+814
34+816
34+800
km 34+844
P-7c
P-1a
P-7c
2%
2%
P-7c
P-7d
P-7c
P-7d
N2/W2/E
1:1,5
3,50
3,50
zjazd - typ 1
34+714,5
zjazd - typ 1
Z-69 km 12+086,47
12+100
PŁ km 34+742,01
R=20000,00
PsIV
79/2
RIVb
34+807
12+176,5
km 34+806
34+801,4
zjazd - typ 1
12+200
Projektowany przepust z rur stalowych karbowanych
DN 1,0 m pod ciągiem pieszo-rowerowym km 12+198,89 dł. 9,24 m
Z-70 km 12+198,92
34+843
12+217,7
34+848,8
79/3
PsIV
RIVb
Proj. rów retencyjno-odparowujący
dł. 58 m (rzędna dna: 147,00),
szerokość dna rowu 2,5 m
148.8
148.7
148.3
148.6
148.6
148.3
148.7
148.50
148.50
148.57
148.5
148.2
148.2
148.6
149.35
149.28
149.30
149.24
149.15
149.17
149.17
149.05
149.14
149.21
149.14
149.09
149.25
149.17
149.23
149.08
149.05
149.09
149.17
148.2
148.1
148.0
148.0
147.9
148.0
148.1
148.1
148.0

DANE TECHNICZNE:
droga gminna

klasa techniczna	D
prędkość projektowa	30 km/h
szerokość jezdni	6.00 m
szerokość korony	7.50 m
kategoria ruchu	KR1

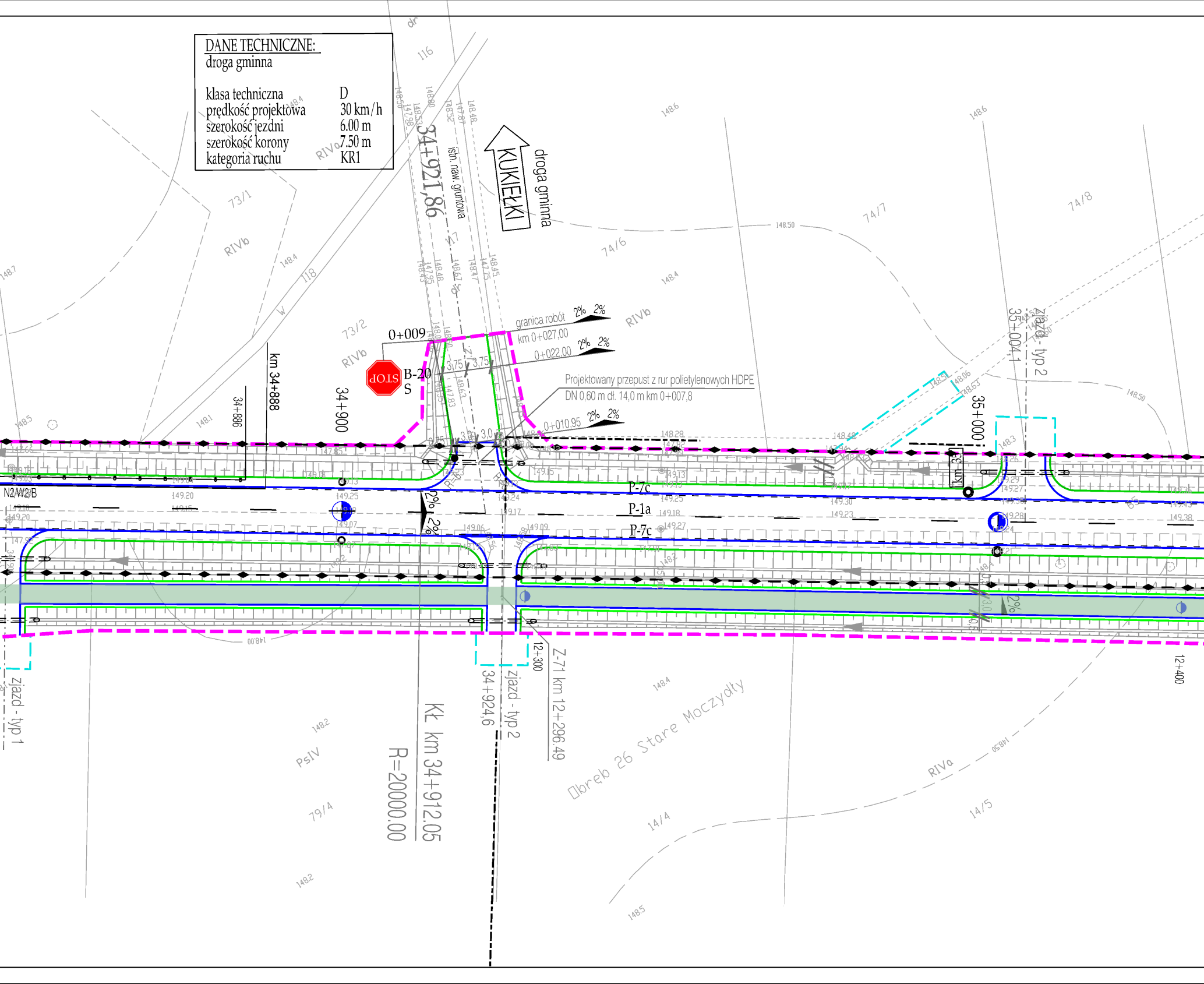
KUKIEŁKI
droga gminna
istn. naw. gruntowa
34+921,86
granica robót
km 0+027,00
0+022,00
0+010,95
0+009
2% 2%
3,75 3,75
3,0 3,0
B-20
S
STOP
Projektowany przepust z rur polietylenowych HDPE
DN 0,60 m dł. 14,0 m km 0+007,8
km 34+888
34+886
34+900
35+000
35+004,1
zjazd - typ 2
zjazd - typ 1
P-7c
P-1a
P-7c
N2/W2/B
12+300
12+400
Z-71 km 12+296,49
34+924,6
Kł km 34+912,05
R=20000,00
Obręb 26 Stare Moczydły
73/1
73/2
74/6
74/7
74/8
79/4
14/4
14/5
116
118
RIVa
RIVb
PsIV
148.50
148.6
148.4
148.2
148.5
149.20
149.25
149.18
149.30
149.23
149.09
149.07

Ark. nr 15

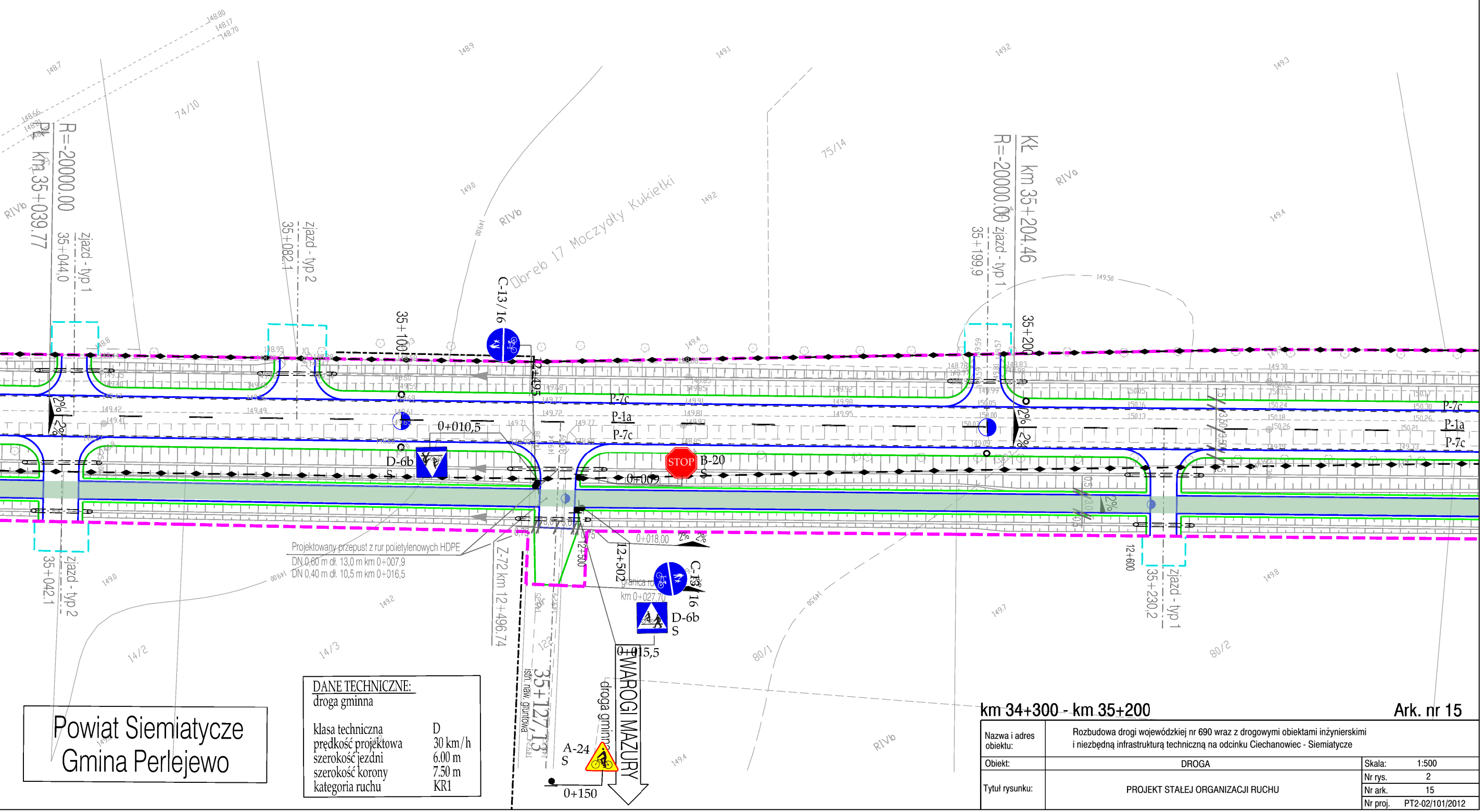
PK km 35+039.77
R=-20000.00
35+044,0
zjazd - typ 1
35+082,1
zjazd - typ 2
74/10
RIVb
RIVa
Obręb 17 Moczydły Kukiełki
75/14
C-13/16
35+100
12+495
P-7c
P-1a
P-7c
0+010,5
D-6b
S
STOP
B-20
S
0+009
KŁ km 35+204.46
R=-20000.00
35+199,9
zjazd - typ 1
35+200
2%
Projektowany przepust z rur polietylenowych HDPE
DN 0,60 m dł. 13,0 m km 0+007,9
DN 0,40 m dł. 10,5 m km 0+016,5
Z-72 km 12+496,74
0+018,00
12+500
12+502
C-13/16
granica ro
km 0+027,70
D-6b
S
0+015,5
WAROGI MAZURY
droga gminna
istn. naw. gruntowa
35+127,13
A-24
S
0+150
35+042,1
zjazd - typ 2
14/2
14/3
80/1
80/2
12+600
35+230,2
zjazd - typ 1

Powiat Siemiatycze
Gmina Perlejewo

DANE TECHNICZNE:
droga gminna

klasa techniczna	D
prędkość projektowa	30 km/h
szerokość jezdni	6.00 m
szerokość korony	7.50 m
kategoria ruchu	KR1

km 34+300 - km 35+200

Ark. nr 15

Nazwa i adres obiektu:	Rozbudowa drogi wojewódzkiej nr 690 wraz z drogowymi obiektami inżynierskimi i niezbędną infrastrukturą techniczną na odcinku Ciechanowiec - Siemiatycze		
Obiekt:	DROGA	Skala:	1:500
Tytuł rysunku:	PROJEKT STAŁEJ ORGANIZACJI RUCHU	Nr rys.	2
		Nr ark.	15
		Nr proj.	PT2-02/101/2012