# MAPA DO CELÓW PROJEKTOWYCH

ARKUSZ nr 10 (25)

| | | |
|---|---|---|
| Nr Rob. Wyk. : | | 27/2015 |
| Oznaczenie kancelaryjne zgłoszonej pracy geodezyjnej | | ODGI.4320.4459.2015 |
| OBIEKT | | DW 676 Białystok - Supraśl |
| Jednostka ewidencyjna | identyfikator | 206101_1 |
| | nazwa | Białystok - miasto |
| | identyfikator | 200213_5 |
| | nazwa | Wasilków - obszar wiejski |
| | identyfikator | 200209_5 |
| | nazwa | Supraśl - obszar wiejski |
| | identyfikator | 200209_4 |
| | nazwa | Supraśl - miasto |
| Obręb ewidencyjny | identyfikator | 206101_1.0014 |
| | nazwa | Pietrasze |
| | identyfikator | 200213_5.0005 |
| | nazwa | Nowodworce |
| | identyfikator | 200209_5.0006 |
| | nazwa | Karakule |
| | identyfikator | 200209_5.0009 |
| | nazwa | Ogrodniczki |
| | identyfikator | 200209_5.0010 |
| | nazwa | Sobolewo |
| | identyfikator | 200209_5.0007 |
| | nazwa | Krasne Cisne |
| | identyfikator | 200209_4.0281 |
| | nazwa | Miasto Supraśl |
| SKALA MAPY z przetworzenia mapy w skali 1:1000 | | 1:500 |
| Nazwa układu współrzędnych | prostokątnych płaskich | Układ 2000 strefa 8 |
| | wysokościowych | Kronsztadt 60 |
| Oznaczenie granic obszaru, który był przedmiotem aktualizacji | | |
| Oznaczenie i informacje o służebnościach gruntowych mających wpływ na zagospodarowanie gruntów zlokalizowanych w granicach projektowanej inwestycji | | Wykonanie niniejszej mapy nie było poprzedzone ustaleniami dotyczącymi ewentualnych służebności gruntów obciążających grunty położone w projektowanej inwestycji budowlanej. |
| Oznaczenie i symbol konturu użytku gruntowego, który nie jest ujawniony w bazie danych ewidencji gruntów i budynków | | brak |

data opracowania mapy 03.09.2015

ark. mapy zas. : 8.194.14 (8.3, 8.1, 8.2, 3.4, 4.3, 4.1, 4.2, 5.1) 8.195.14(24.4, 25.3, 25.4, 25.1, 25.2) 8.195.15 (21.1, 21.2, 16.4, 16.2, 17.1, 12.3, 12.4, 12.2, 13.1)

Odpowiada arkuszom mapy zas. w układzie „1965": 245.232.(241, 193, 194, 192, 201, 144, 153, 154, 152) 245.241.(111, 063, 064, 073, 071, 072, 024, 033, 031, 032) 245.223.(233, 234, 243, 241, 242)

Na mapie zastosowano oznaczenia i skróty zgodnie z nieobowiązującą instrukcją K1- Mapa zasadnicza z roku 1998.

imię i nazwisko, podpis i stanowisko służbowe osoby upoważnionej

nr uprawnień i podpis geodety

INFORMACJA O PUNKTACH OSNOWY PODSTAWOWEJ I SZCZEGÓŁOWEJ W GRANICACH OPRACOWANIA

| Nr punktu | Stan znaku i rodzaj stabilizacji |
|---|---|
| 1035 | Punkt w działce 935 (droga) obok działki 931/2 |
| 20004 | Punkt w działce 894/1 obok działki 914 (droga) |

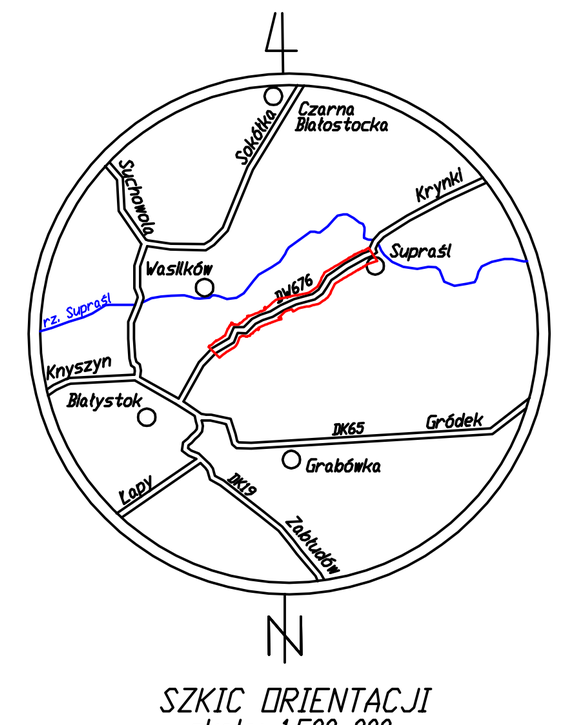


SZKIC ORIENTACJI
skala 1:500 000

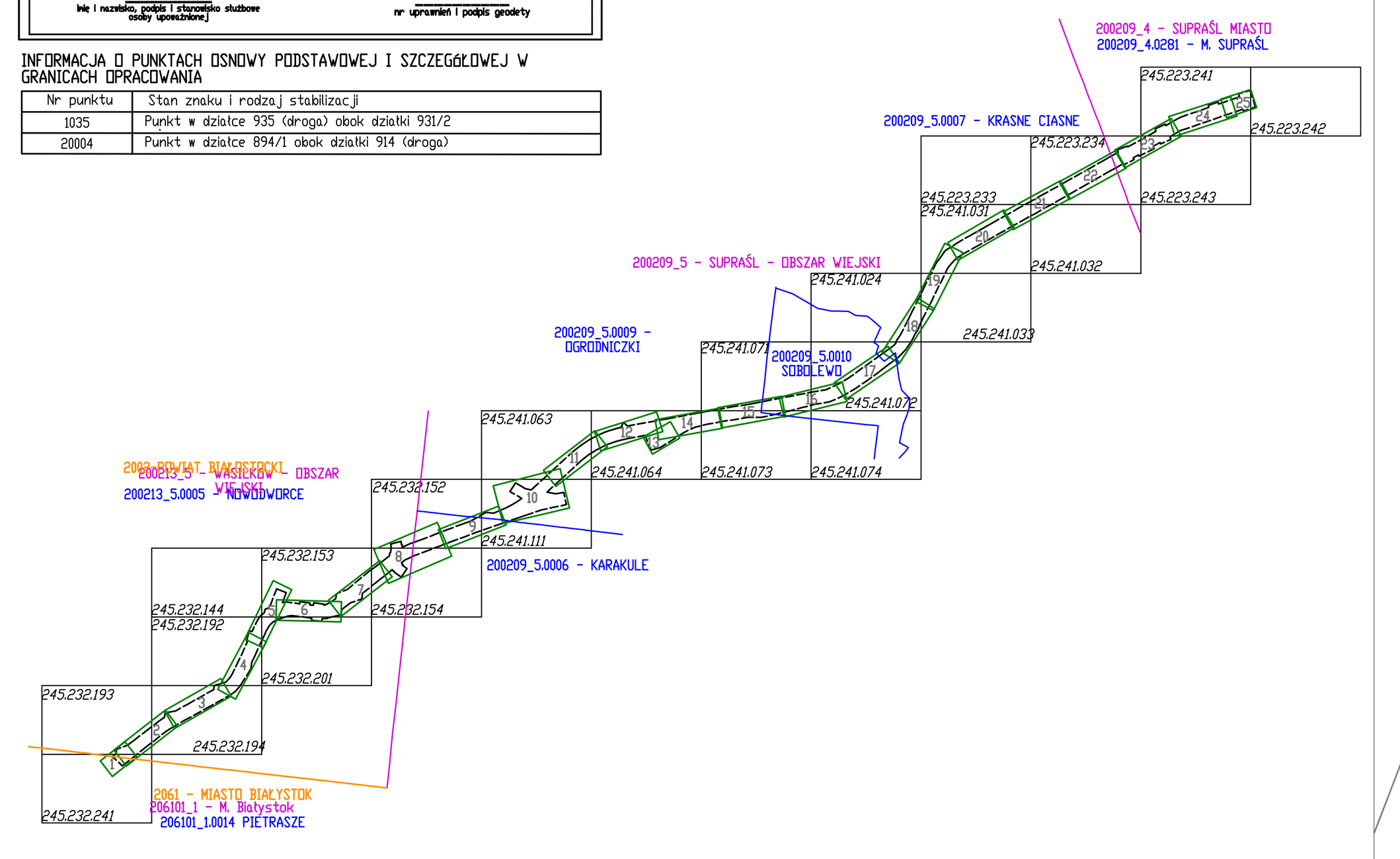


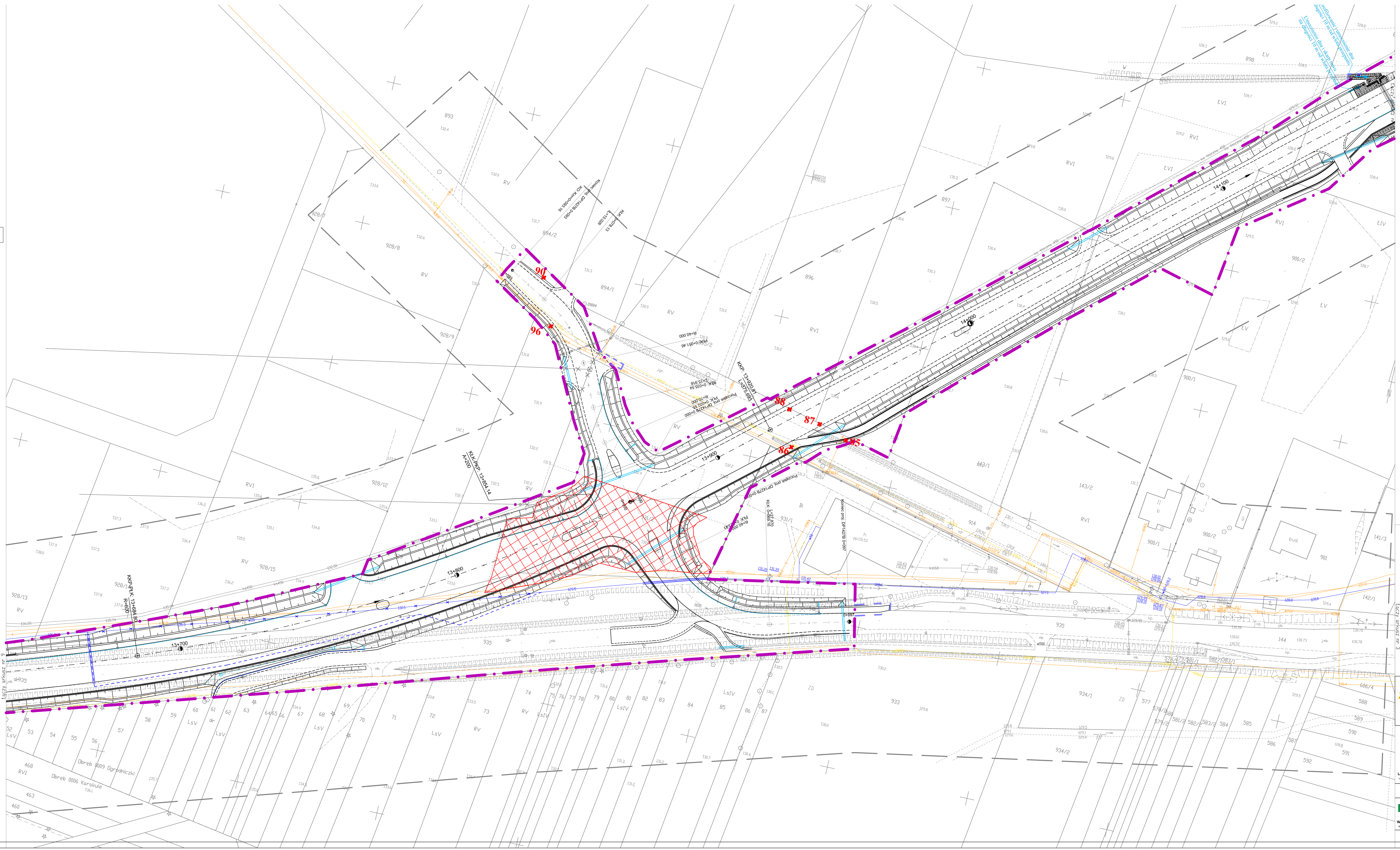


## Legenda

**Branża drogowa**

- granica działki podziały
- granica działki pierwotne
- linia rozgraniczająca
- 0+200 oś drogi
- proj. krawędź jezdni drogi głównej i dróg poprzecznych
- proj. krawędź dodatkowej jezdni w pasie drogowym
- proj. krawężnik kamienny wyniesiony 12cm
- proj. krawężnik kamienny wyniesiony 20cm
- proj. obrzeże betonowe 8x30cm
- proj. opornik betonowy 15x25cm
- proj. krawężnik trapezowy
- proj. krawężnik zaniżony 4cm
- proj. krawężnik zaniżony 2cm
- proj. bariera linowa
- proj. bariera betonowa
- proj. balustrada
- proj. ekran akustyczny
- proj. sciek przykrawężnikowy
- proj. przepust
- proj. wybrukowanie
- proj. ściek skarpowy
- proj. rów kryty
- proj. ściek korytkowy
- proj. przykanalik
- proj. wpust
- proj. korytko krakowskie

**Branża zieleń**

- 87 drzewa do wycinki
- zadrzewienia i zakrzewienia do wycinki

**Branża melioracyjna**

- usuwany dren
- proj. dren
- proj. studnia

**Branża telekomunikacyjna**

- istniejąca sieć telekomunikacyjna do demontażu

**Branża energetyczna**

- projektowana linia kablowa
- projektowana rura osłonowa
- projektowany słup oświetleniowy
- istniejąca linia do demontażu

**Branża sanitarna**

- proj. kanalizcja deszczowa
- proj. studnia na kanale deszczowym
- proj. kanał tłoczny
- usuwany kanał tłoczny
- proj. kanalizacja sanitarna
- proj. wodociąg
- proj. rura osłonowa
- usuwany wodociąg

**Branża gazowa**

- usuwany gazociąg
- proj. gazociąg

PROGRAM REGIONALNY
NARODOWA STRATEGIA SPÓJNOŚCI

Podlaskie

UNIA EUROPEJSKA
EUROPEJSKI FUNDUSZ ROZWOJU REGIONALNEGO


**FUNDUSZE EUROPEJSKIE DLA ROZWOJU WOJEWÓDZTWA PODLASKIEGO**
Projekt współfinansowany ze środków Europejskiego Funduszu Rozwoju Regionalnego
w ramach Pomocy Technicznej Regionalnego Programu Operacyjnego Województwa Podlaskiego na lata 2007-2013


**Budowa i rozbudowa drogi wojewódzkiej Nr 676 Białystok - Supraśl wraz z obejściem m. Ogrodniczki i m. Krasne.**

LAFRENTZ
LAFRENTZ-POLSKA sp. z o.o.
ul. Zbąszyńska 29, 60-359 Poznań

| Wykonawca | Stadium | Projekt wykonawczy | | | | | Skala rysunku 1:500 |
|---|---|---|---|---|---|---|---|
| | Branża | Zieleń | | | | | |
| | Tytuł rysunku | Plan wycinki | | | | | |
| | Numer rysunku | 1 | Numer arkusza | 9 | Data opracowania | 2016-03 | |
| | Funkcja | Imię, nazwisko | Branża | Nr uprawnień | Specjalność | Podpis | |
| PZDW Podlaski Zarząd Dróg Wojewódzkich w Białymstoku ul. Elewatorska 6, 15-620 Białystok | Projektant ds. ochrony środowiska | mgr Adrianna Tarka | Zieleń | PIE nr 122 | Postępowania ws ocen oddziaływania na środowisko | | |
| | Projektant ds. ochrony środowiska | mgr Agnieszka Błaszczyk | Zieleń | | | | |
| | Sprawdzający | mgr inż. Ewa Kmieć | Drogowa | 7131/58/P/2001 | Uprawnienia do projektowania bez ograniczeń w specjalności drogowej | | |
| Inwestor | | | | | | | |