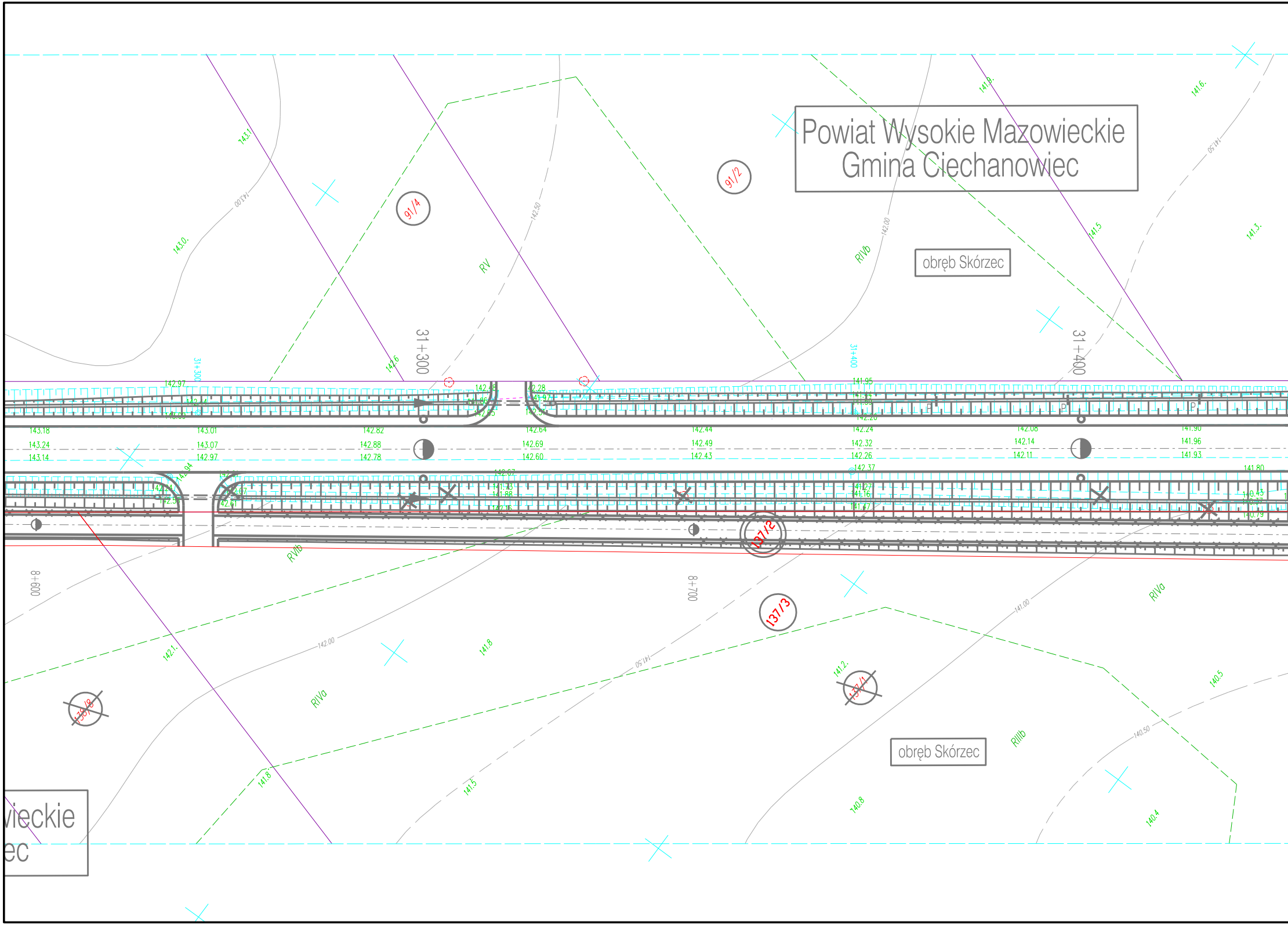

Powiat Wysokie Mazowieckie
Gmina Ciechanowiec
obręb Skórzec
91/4
91/2
RV
RIVb
31+300
31+400
8+600
8+700
137/2
137/3
137/1
138/8
RIVb
RIVa
RIVa
RIIIb
obręb Skórzec
wieckie
ec
143.0
143.1
142.6
141.9
141.5
141.6
141.3
142.1
141.8
141.8
141.5
141.2
140.8
140.5
140.4
143.18
143.24
143.14
143.01
143.07
142.97
142.82
142.88
142.78
142.64
142.69
142.60
142.44
142.49
142.43
142.24
142.32
142.26
142.08
142.14
142.11
141.90
141.96
141.93
142.97
141.95
141.80

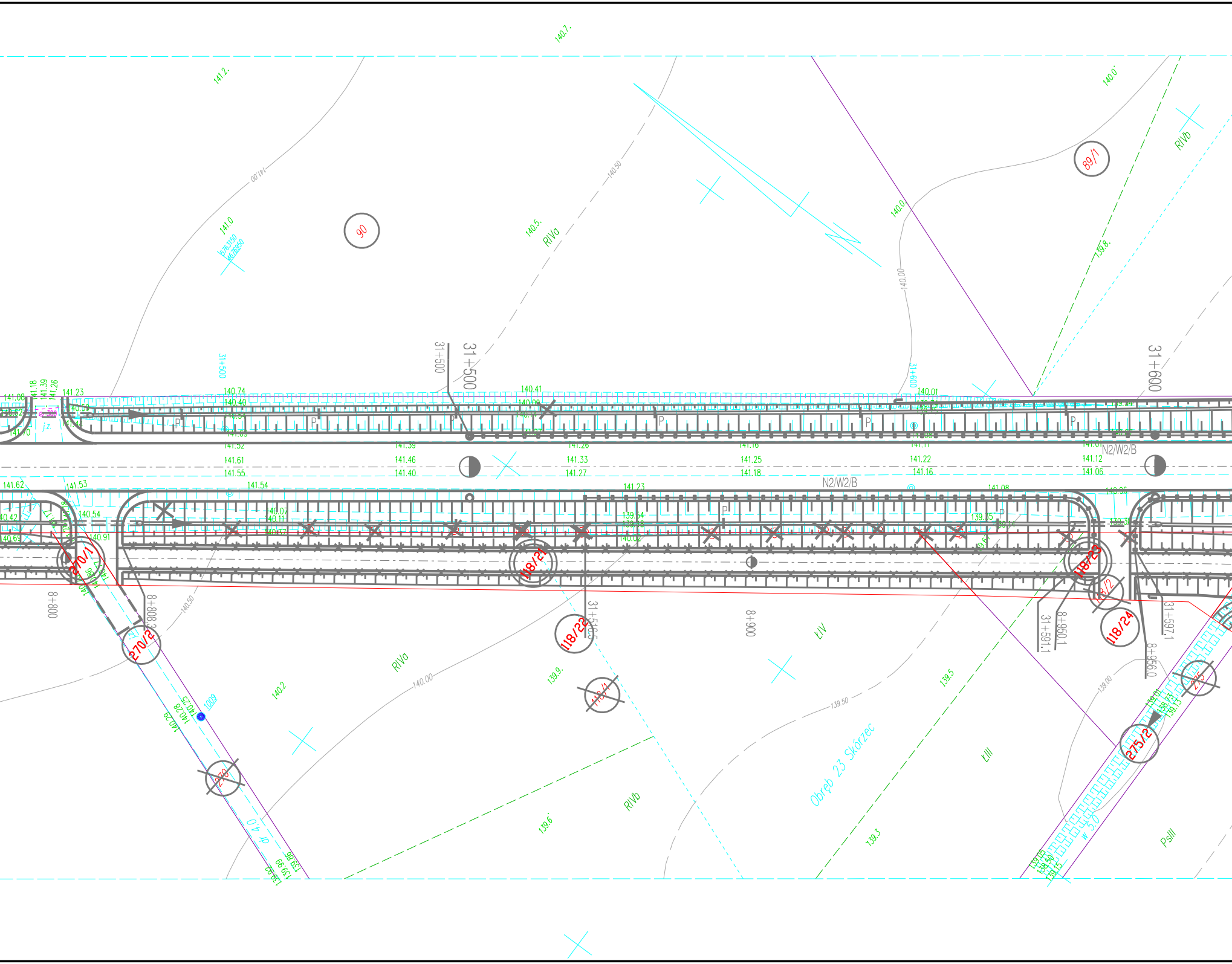

90
89/1
118/21
118/22
118/1
118/23
118/24
118/2
270/1
270/2
270
275/2
275
31+500
31+600
31+516.5
31+591.1
31+597.1
8+800
8+808.3
8+900
8+950.1
8+956.0
N2/W2/B
RIVa
RIVb
ŁIV
ŁIII
PsIII
Obręb 23 Skórzec
dr 4.0
w 5.0
1009
141.0
141.2.
140.7.
140.5.
140.0
140.2
139.9.
139.8.
139.6
139.5
139.3
141.00
140.50
140.00
139.50
139.00
141.23
140.74
140.40
140.41
140.01
141.61
141.55
141.46
141.40
141.33
141.27
141.25
141.18
141.22
141.16
141.12
141.06
141.62
141.53
141.54
141.23
141.08
140.54
140.91
140.42
140.65
140.07
140.11
139.54
139.35
140.28
140.25
140.29
139.99
139.98

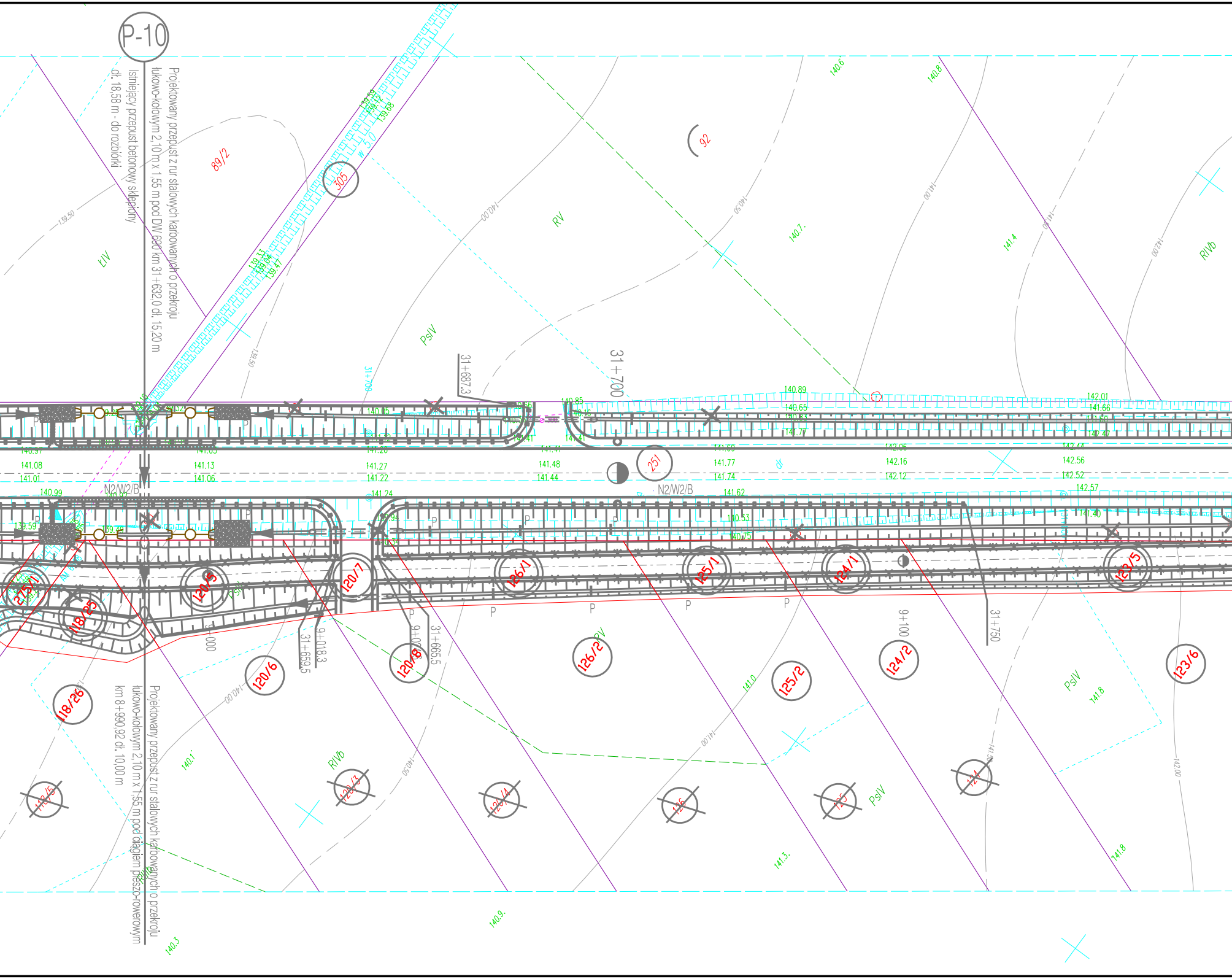
P-10
Projektowany przepust z rur stalowych karbowanych o przekroju łukowo-kołowym 2,10 m x 1,55 m pod DW 680 km 31+632,0 dł. 15,20 m
Istniejący przepust betonowy sklepiony dł. 18,58 m - do rozbiórki
Projektowany przepust z rur stalowych karbowanych o przekroju łukowo-kołowym 2,10 m x 1,55 m pod ciągiem pieszo-rowerowym km 8+990,92 dł. 10,00 m
31+687,3
31+700
31+750
31+659,5
31+665,5
9+018,3
9+100
N2/W2/B
N2/W2/B
89/2
305
92
251
120/7
120/5
120/6
120/8
118/25
118/26
118/5
120/3
120/4
126/1
126/2
126
125/1
125/2
125
124/1
124/2
124
123/5
123/6
ŁIV
RV
PsIV
PsV
RIVb
PsIV
PsIV
RIVb
140.6
140.8
140.7
141.4
140.1
140.3
140.9
141.0
141.3
141.8
141.8
139.50
140.00
140.50
141.00
142.00
141.08
141.01
140.99
141.13
141.06
141.27
141.22
141.24
141.48
141.44
141.77
141.74
141.62
142.16
142.12
142.56
142.52
142.57
142.01
141.66
140.89
140.65
140.85
140.16
140.53
140.75
139.59
139.33
139.04
139.47
139.68
P

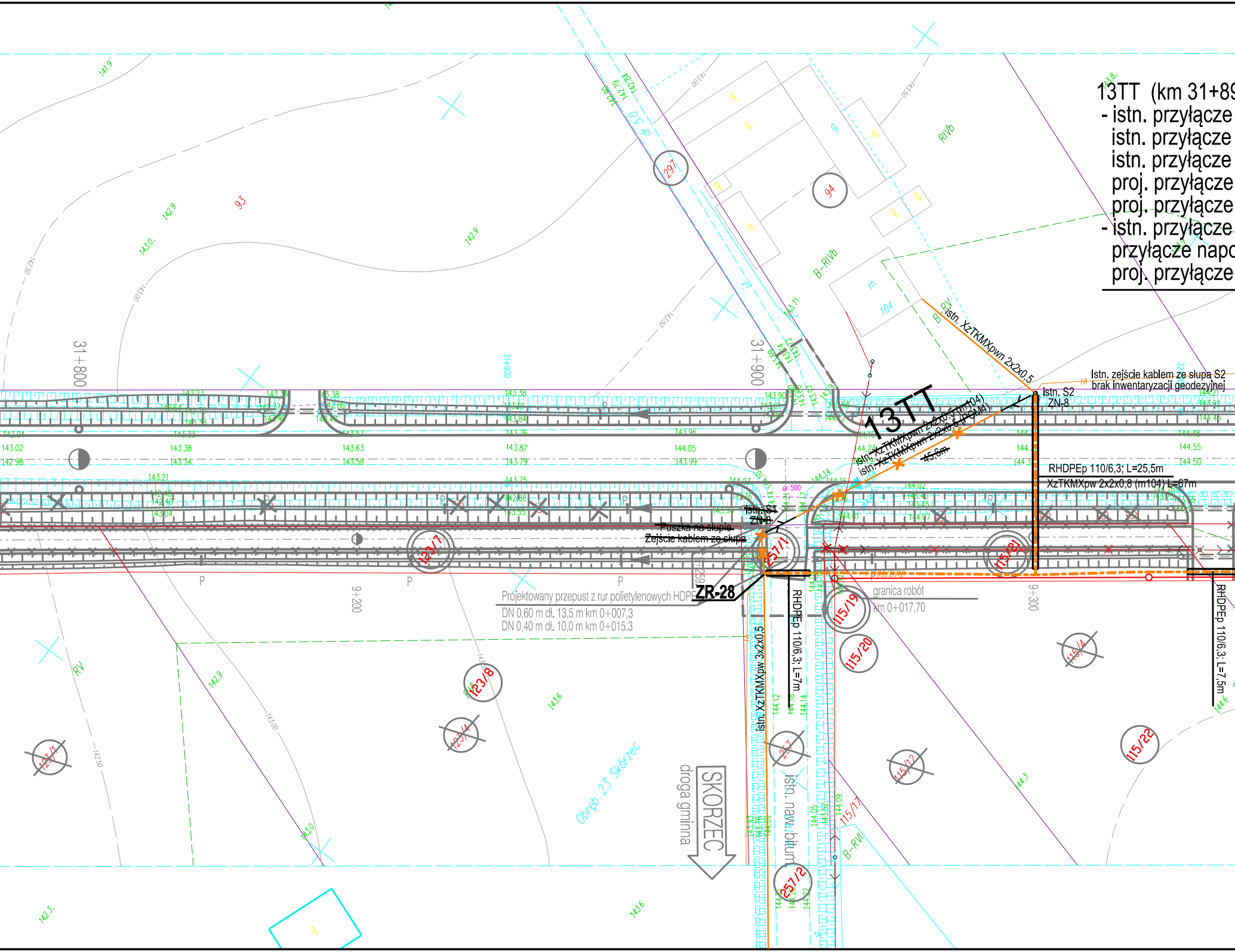
13TT (km 31+89
- istn. przyłącze
istn. przyłącze
istn. przyłącze
proj. przyłącze
proj. przyłącze
- istn. przyłącze
przyłącze napo
proj. przyłącze
13TT
istn. XzTKMXpwn 2x2x0,5
Istn. zejście kablem ze słupa S2
brak inwentaryzacji geodezyjnej
Istn. S2
ZN-8
~~istn. XzTKMXpwn 2x2x0,5 (m104)~~
~~istn. XzTKMXpwn 2x2x0,5 (PCM4)~~
~~45,6m~~
RHDPEp 110/6,3; L=25,5m
XzTKMXpw 2x2x0,8 (m104) L=67m
~~istn. S1~~
~~ZN-8~~
~~Puszka na słupie~~
~~Zejście kablem ze słupa~~
ZR-28
Projektowany przepust z rur polietylenowych HDPE
DN 0,60 m dł. 13,5 m km 0+007,3
DN 0,40 m dł. 10,0 m km 0+015.3
istn. XzTKMXpw 3x2x0,5
RHDPEp 110/6,3; L=7m
RHDPEp 110/6,3; L=7,5m
granica robót
km 0+017,70
istn. naw. bitum.
SKÓRZEC
droga gminna
Obręb 23 Skórzec
31+800
31+900
9+200
9+259
9+300
297
94
93
104
123/7
123/8
123/4
124/1
257/1
257/2
257
115/19
115/20
115/21
115/22
115/4
115/12
115/17
RIVb
B-RIVb
B-RV
B-RVI
RV
ø 500
P
142.9
143.0
141.9
143.6
144.3
142.3
143.02
142.98
143.38
143.34
143.63
143.58
143.87
143.79
144.05
143.99
144.55
144.50
144.12
144.18
144.14

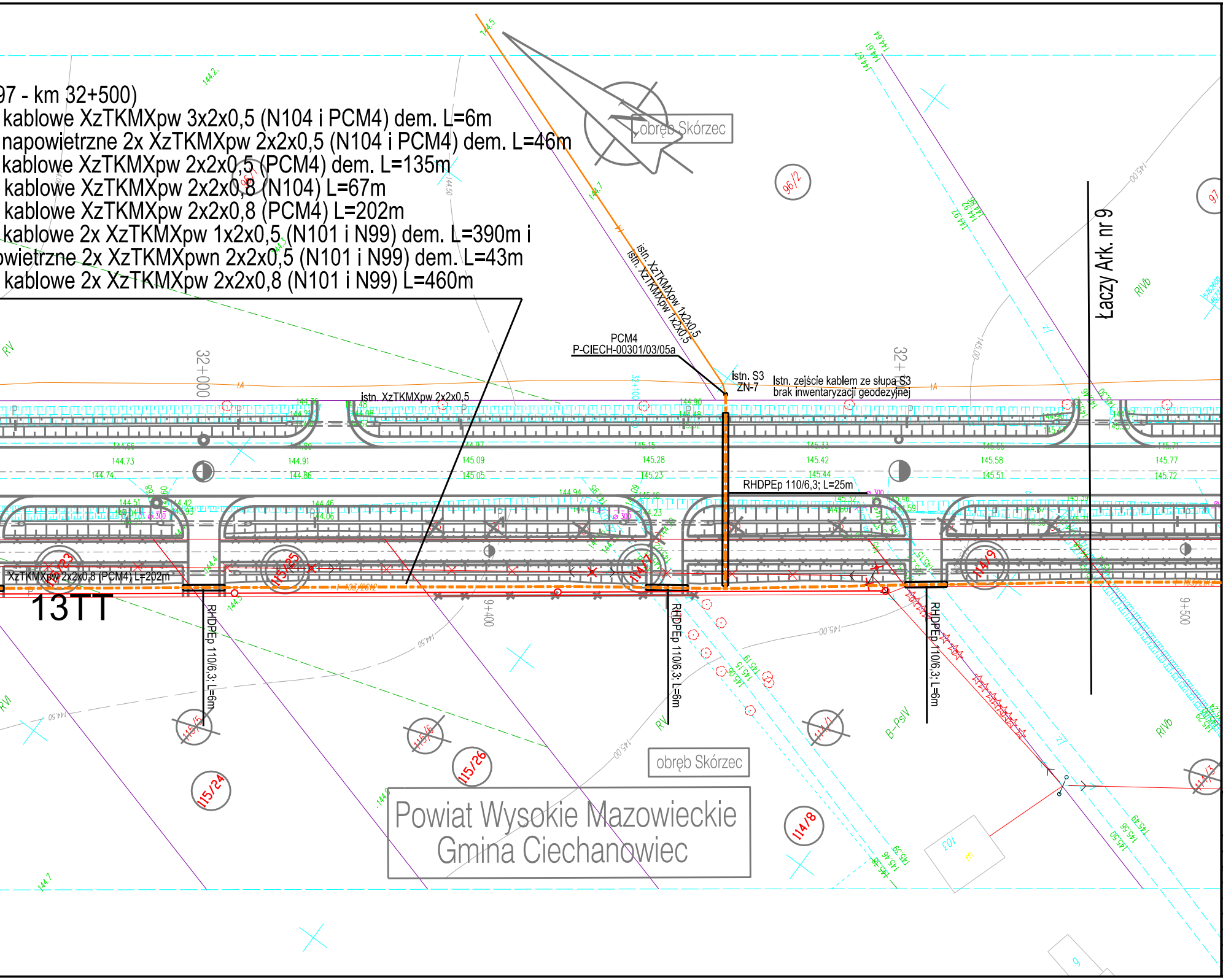

97 - km 32+500)
kablowe XzTKMXpw 3x2x0,5 (N104 i PCM4) dem. L=6m
napowietrzne 2x XzTKMXpw 2x2x0,5 (N104 i PCM4) dem. L=46m
kablowe XzTKMXpw 2x2x0,5 (PCM4) dem. L=135m
kablowe XzTKMXpw 2x2x0,8 (N104) L=67m
kablowe XzTKMXpw 2x2x0,8 (PCM4) L=202m
kablowe 2x XzTKMXpw 1x2x0,5 (N101 i N99) dem. L=390m i
owietrzne 2x XzTKMXpwn 2x2x0,5 (N101 i N99) dem. L=43m
kablowe 2x XzTKMXpw 2x2x0,8 (N101 i N99) L=460m

obręb Skórzec
istn. XzTKMXpw 1x2x0,5
istn. XzTKMXpw 1x2x0,5
PCM4
P-CIECH-00301/03/05a
istn. S3
ZN-7
Istn. zejście kablem ze słupa S3
brak inwentaryzacji geodezyjnej
istn. XzTKMXpw 2x2x0,5
32+000
32+100
9+400
9+500
Łaczy Ark. nr 9
RHDPEp 110/6,3; L=25m
XzTKMXpw 2x2x0,8 (PCM4) L=202m
13TT
RHDPEp 110/6,3; L=6m
RHDPEp 110/6,3; L=6m
RHDPEp 110/6,3; L=6m
96/2
96/1
97
115/23
115/25
114/7
114/9
115/5
115/6
115/26
115/24
114/1
114/8
114/3
103
RV
RVI
RIVb
B-PsIV
obręb Skórzec
Powiat Wysokie Mazowieckie
Gmina Ciechanowiec

MAPA DO CELÓW PROJEKTOWYCH

SKALA 1:500

(kopia mapy w skali 1:500; ukł. współrzędnych: sytuacyjny - 1965, wysokościowy - Kronsztadt 60.)

Mapa aktualna na dzień: 16.03.2015r.

ARKUSZ 11(24)

Obiekt: DW 690 Ciechanowiec – Siemiatycze
Obręby: 201302_4.0005 Ciechanowiec obręb 5,
201302_5.0036 Ciechanowczyk,
201302_5.0019 Przybyszyn,
201302_5.0016 Malec,
201302_5.0023 Skórzec,
201008_2.0018 Moczydły Pszczółki,
201008_2.0017 Moczydły Kukiełki,
201008_2.0026 Stare Moczydły,
201008_2.0019 Olszewo,
201008_2.0031 Twarogi Wypychy,
201004_2.0039 Żale,
201004_2.0004 Bogusze Stare,
201004_2.0021 Krakówki Włodki,
201004_2.0012 Jaszczołty,
Jedn. ewid.: 201302_4 m. Ciechanowiec,
201302_5 Ciechanowiec obszar wiejski,
201008_2 Perlejewo,
201004_2 Grodzisk.
Powiaty: wysokomazowiecki i siemiatycki
Województwo: podlaskie
Rob. Nr 6/2015

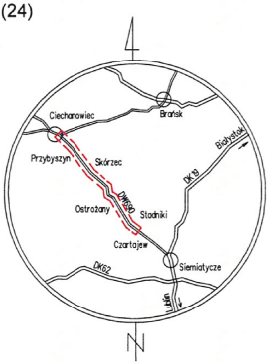
Ciechanowiec
Brańsk
Białystok
Przybyszyn
Skórzec
DK19
Ostrożany
DW690
Stadniki
Czartajew
Siemiatycze
DK62
Lublin

SZKIC ORIENTACJI

Sekcje mapy:
254.442.0512, 0514, 0521, 0523, 0541, 0542, 0544, 1022,
255.331.0133, 0611, 0613, 0614, 0632, 0641, 0643, 0644, 1121, 1122, 1124, 1213, 1231, 1233, 1234, 1712, 1714, 1723, 1741, 1743, 1744, 2221, 2222, 2224, 2242, 2313, 2331, 2333,
255.333.0311, 0312, 0314, 0332, 0341, 0343, 0821, 0822, 0824, 0842, 0931, 0933, 1411, 1412, 1413, 1414, 1432, 1441, 1443, 1444, 1921, 1922, 1924, 2013, 2031, 2032, 2034, 2043, 2521, 2522, 2524,
255.334.2113, 2131, 2133, 2134,
265.112.0112, 0114, 0123, 0141, 0143, 0621, 0623, 0624, 0641, 0642, 0644, 1122, 1124, 1211, 1213, 1214, 1231, 1232, 1234, 1241, 1243, 1721, 1722, 1723, 1724, 1742, 1744, 1831, 1833, 2311, 2313.

WOJEWÓDZKIE BIURO GEODEZJI
W BIAŁYMSTOKU
ul. Gen. F. Kleeberga 20, 15 - 691 Białystok

Geodeta uprawniony
....
Kazimierz Krupkowski
upr. nr 16663

GEODETA UPRAWNIONY
Kazimierz Krupkowski
świad. upr. Nr 16663

W obszarze określonym linią ---- dokonano aktualizacji treści mapy zasadniczej. Dokumenty z pomiaru uzupełniającego przyjęto do zasobu powiatowego w dn. .... i zaewidencjonowano pod nr ....

STAROSTWO POWIATOWE W WYSOKIEM MAZOWIECKIEM

NINIEJSZA MAPA MOŻE SŁUŻYĆ DO CELÓW PROJEKTOWYCH

Projektowane obiekty budowlane wymagają pozwolenia na budowę, podlegają wytyczeniu i inwentaryzacji powykonawczej przez jednostki uprawnione do wykonywania prac geodezyjnych.

Nie wyklucza się istnienia w terenie innych urządzeń podziemnych, o których brak informacji wynika z zaszłości historycznych, lub niedopełnienia obowiązku inwentaryzacji powykonawczej.

Mapa wykonana bez ustaleń obciążeń, o których mowa w § 80 ust. 4 Rozporządzenia Ministra SWIA z dnia 9 listopada 2011r. (Dz. U. 263, poz. 1572).

Punkty osnowy podlegające ochronie:
1009 - na granicy działek 118/1 i 270.

Poświadcza się, że niniejszy dokument został opracowany w wyniku prac geodezyjnych i kartograficznych, których rezultaty zawiera operat techniczny wpisany do ewidencji materiałów państwowego zasobu geodezyjnego i kartograficznego

Organ prowadzący państwowy zasób geodezyjny i kartograficzny	STAROSTA WYSOKOMAZOWIECKI
Identyfikator ewidencyjny materiału zasobu	P.2013.2015.313
Data wpisania operatu technicznego do ewidencji materiałów zasobu	2015 -04- 02
Imię i nazwisko osoby reprezentującej organ	Z up. STAROSTY mgr Teresa Danuta Łapińska Inspektor w Wydziale Geodezji, Kartografii, Katastru i Nieruchomości

km 31+260 - km 32+140

Ark. nr 8

Nazwa i adres obiektu	Rozbudowa drogi wojewódzkiej nr 690 wraz z drogowymi obiektami inżynierskimi i niezbędną infrastrukturą techniczną na odcinku Ciechanowiec - Ostrożany (km 41+650)			
Stadium:	PROJEKT BUDOWLANY			
Obiekt:	VI/1 PRZEBUDOWA KOLIZJI TELETECHNICZNYCH		skala:	1:500
Tytuł rysunku:	PLAN SYTUACYJNY			
	PROJEKTANT	SPRAWDZAJĄCY	nr rys	2
Imię i nazwisko	mgr inż. Michał Sajenko	mgr inż. Jacek Romanowski	nr ark.	8
Nr uprawnień	2071/00/U	POM/0001/POOT/11	nr projektu:	PT2-02/101/T/1
Specjalność:	teletechniczna	teletechniczna		
Data:	wrzesień 2015	wrzesień 2015	Plik:	
Podpis:				