Ark. nr 40

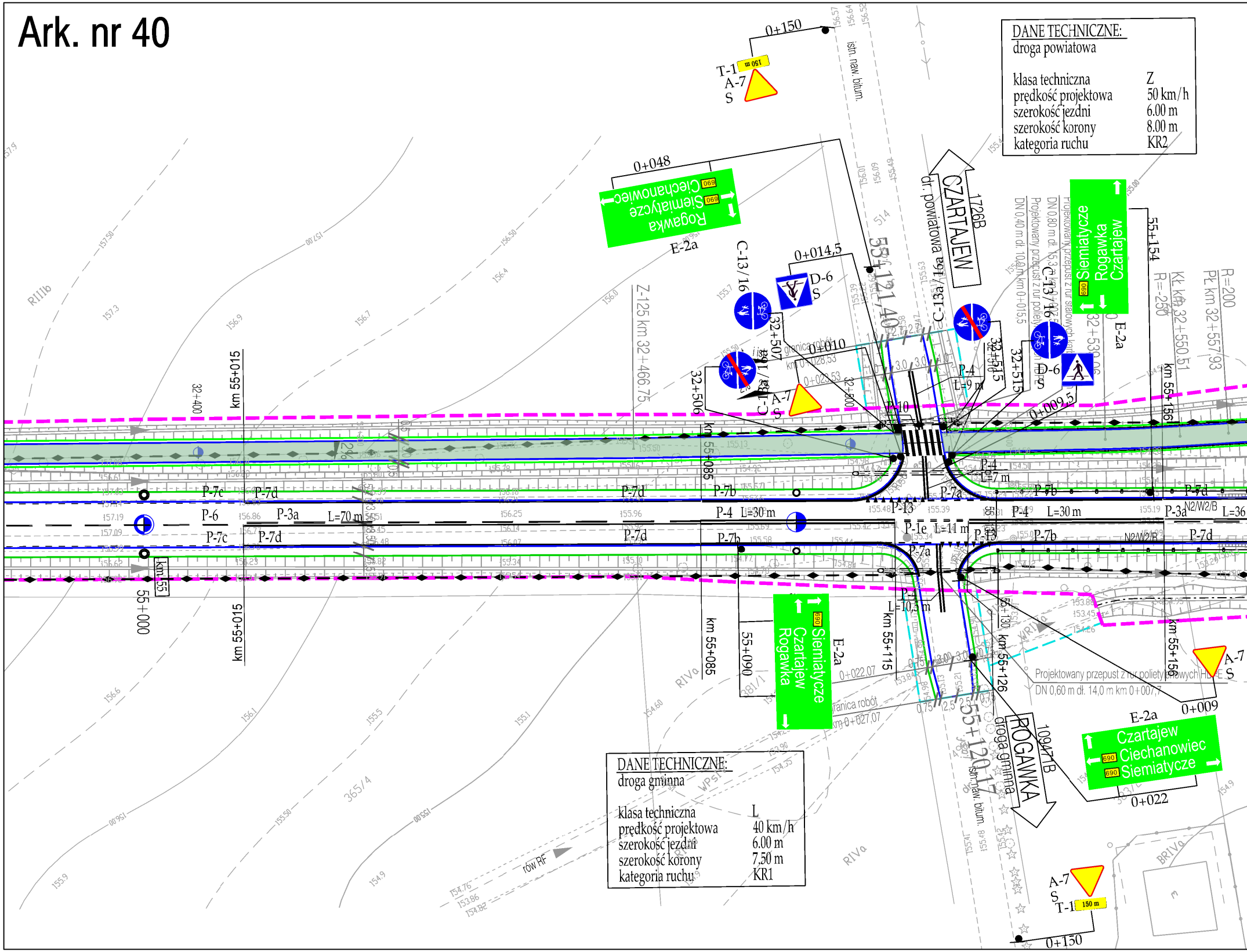

DANE TECHNICZNE:
droga powiatowa

klasa techniczna	Z
prędkość projektowa	50 km/h
szerokość jezdni	6.00 m
szerokość korony	8.00 m
kategoria ruchu	KR2

DANE TECHNICZNE:
droga gminna

klasa techniczna	L
prędkość projektowa	40 km/h
szerokość jezdni	6.00 m
szerokość korony	7.50 m
kategoria ruchu	KR1

0+150
T-1
150 m
A-7
S
istn. naw. bitum.
0+048
069 Ciechanowiec
069 Siemiatycze
Rogawka
E-2a
C-13/16
0+014,5
D-6
S
55+121,40
dr. powiatowa nr 1726B
CZARTAJEW
C-13a/16a
690 Siemiatycze
Rogawka
Czartajew
Projektowany przepust z rur stalowych
DN 0,80 m dł. 15,3 m
Projektowany przepust z rur poliet.
DN 0,40 m dł. 10,0 m km 0+015,5
C-13/16
32+530,06
E-2a
55+154
R=-250
Kł km 32+550,51
Pł km 32+557,93
R=200
32+507
32+506
granica robót
km 0+028,53
0+010
0+023,53
32+500
32+515
C-13a/16a
A-7
S
P-4
L=9 m
D-6
S
0+009,5
32+400
km 55+015
Z-125 km 32+466,75
km 55+085
km 55+156
P-10
P-4
L=7 m
P-7c
P-7d
P-6
P-3a
L=70 m
P-7b
P-4
L=30 m
P-13
P-1e
L=11 m
P-7a
P-7b
P-4
L=30 m
P-3a
N2/W2/B
L=36
P-7d
P-7c
P-7d
P-7b
P-13
P-7a
km 55
55+000
km 55+015
km 55+085
55+090
690 Siemiatycze
Czartajew
Rogawka
E-2a
P-4
L=10,5 m
km 55+115
0+022,07
granica robót
km 0+027,07
km 55+126
55+120,17
droga gminna
ROGAWKA
109471B
istn. naw. bitum.
Projektowany przepust z rur poliet. HDPE
DN 0,60 m dł. 14,0 m km 0+007,7
km 55+156
A-7
S
E-2a
0+009
Czartajew
690 Ciechanowiec
690 Siemiatycze
0+022
A-7
S
T-1
150 m
0+130
RIIIb
RIVa
WPsIV
WRIV
BRIVa
rów RF
365/4
381/1
514

Powiat Siemiatycze
Gmina Siemiatycze

PLANOWANY " PARK TECHNOLO

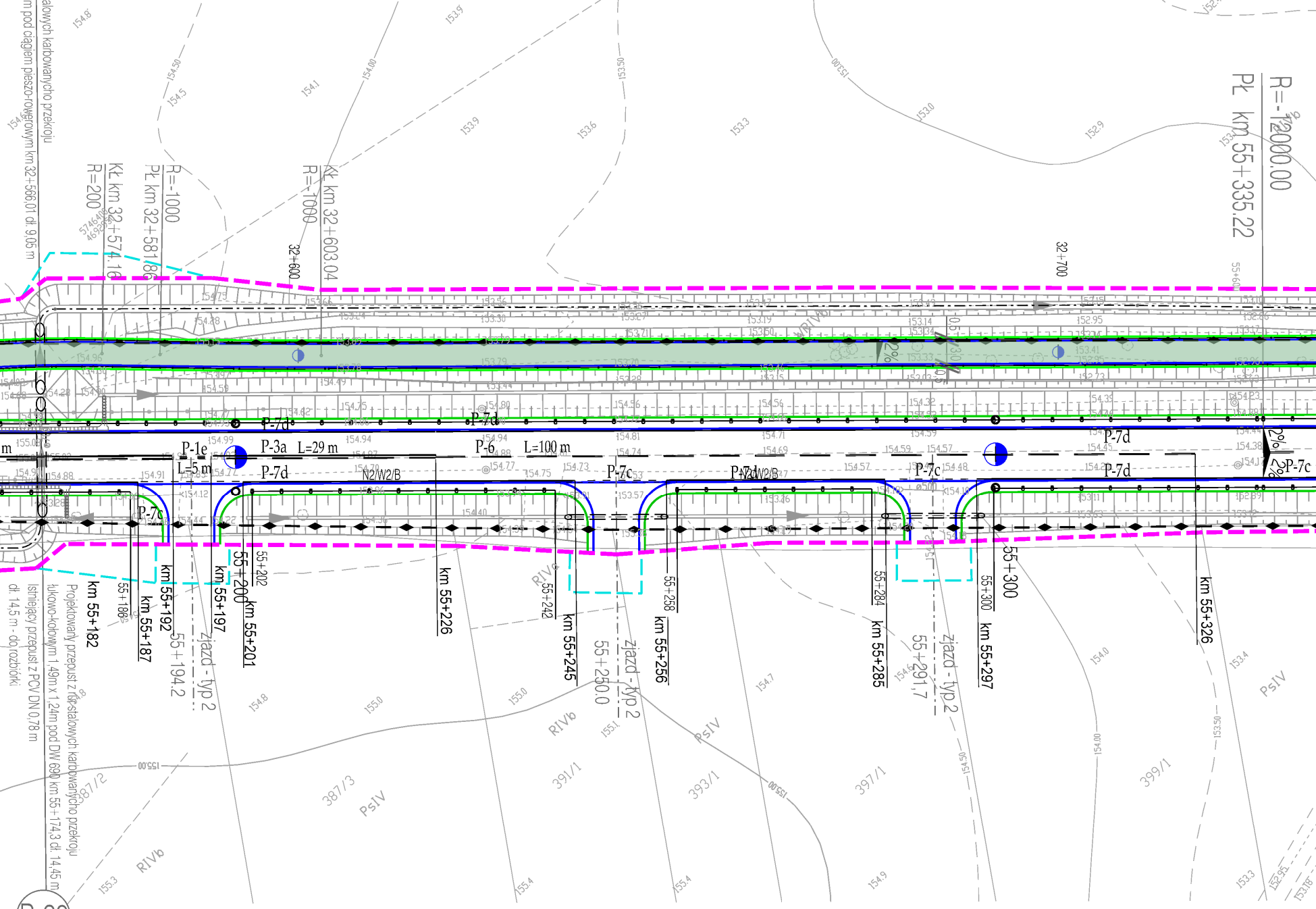
Projektowany przepust z rur stalowych karbowanych o przekroju łukowo-kołowym 1,49m x 1,24m pod ciągiem pieszo-rowerowym km 32+566.01 dł. 9,05 m
R=200
KŁ km 32+574.16
PŁ km 32+581.86
R=-1000
R=-1000
KŁ km 32+603.04
32+600
32+700
R=-12000.00
PŁ km 55+335.22
P-1e
P-3a L=29 m
P-6 L=100 m
L=5 m
P-7d
P-7c
N2/W2/B
2%
km 55+182
55+186
km 55+187
km 55+192
55+194.2
km 55+197
55+200
km 55+201
55+202
Zjazd - typ 2
km 55+226
55+242
km 55+245
55+250.0
55+256
km 55+256
55+284
km 55+285
55+291,7
55+300
km 55+297
km 55+326
RIVb
RIVa
PsIV
387/2
387/3
391/1
393/1
397/1
399/1
Projektowany przepust z rur stalowych karbowanych o przekroju łukowo-kołowym 1,49m x 1,24m pod DW 690 km 55+174,3 dł. 14,45 m
Istniejący przepust z PCV DN 0,78 m dł. 14,5 m - do rozbiórki

P-29

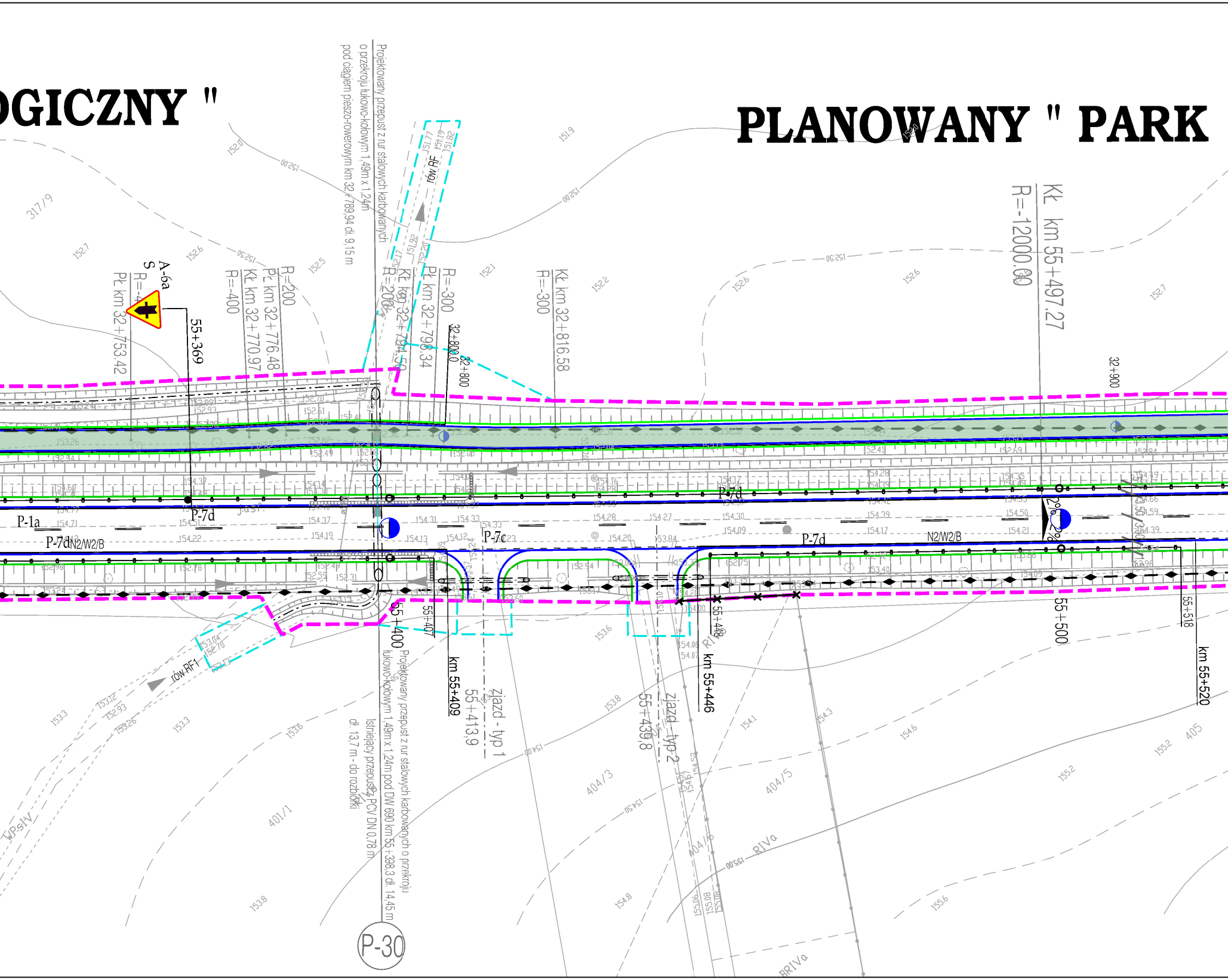
OGICZNY "
PLANOWANY " PARK
Projektowany przepust z rur stalowych karbowanych o przekroju łukowo-kołowym 1,49m x 1,24m pod ciągiem pieszo-rowerowym km 32+789,94 dł. 9,15 m
rów RF
A-6a
S
R=-4
Pł km 32+753.42
55+369
R=-400
Kł km 32+770.97
Pł km 32+776.48
R=200
R=200
Kł km 32+794.50
Pł km 32+798.34
R=-300
32+800.0
32+800
R=-300
Kł km 32+816.58
R=-12000.00
Kł km 55+497.27
32+900
317/9
P-1a
P-7d
P-7d
N2/W2/B
P-7c
P-7d
P-7d
N2/W2/B
2%
2%
55+400
55+407
km 55+409
55+413,9
zjazd - typ 1
55+436,8
zjazd - typ 2
55+448
km 55+446
55+500
55+518
km 55+520
rów RF1
Projektowany przepust z rur stalowych karbowanych o przekroju łukowo-kołowym 1,49m x 1,24m pod DW 690 km 55+398,3 dł. 14,45 m
Istniejący przepust z PCV DN 0,78 m dł. 13,7 m - do rozbiórki
P-30
401/1
404/3
404/5
404/6
405
RIVa
RIVa
RIVa
WPsIV
152.00
152.50
152.50
153.00
154.00
154.50
155.00

TECHNOLOGICZNY "

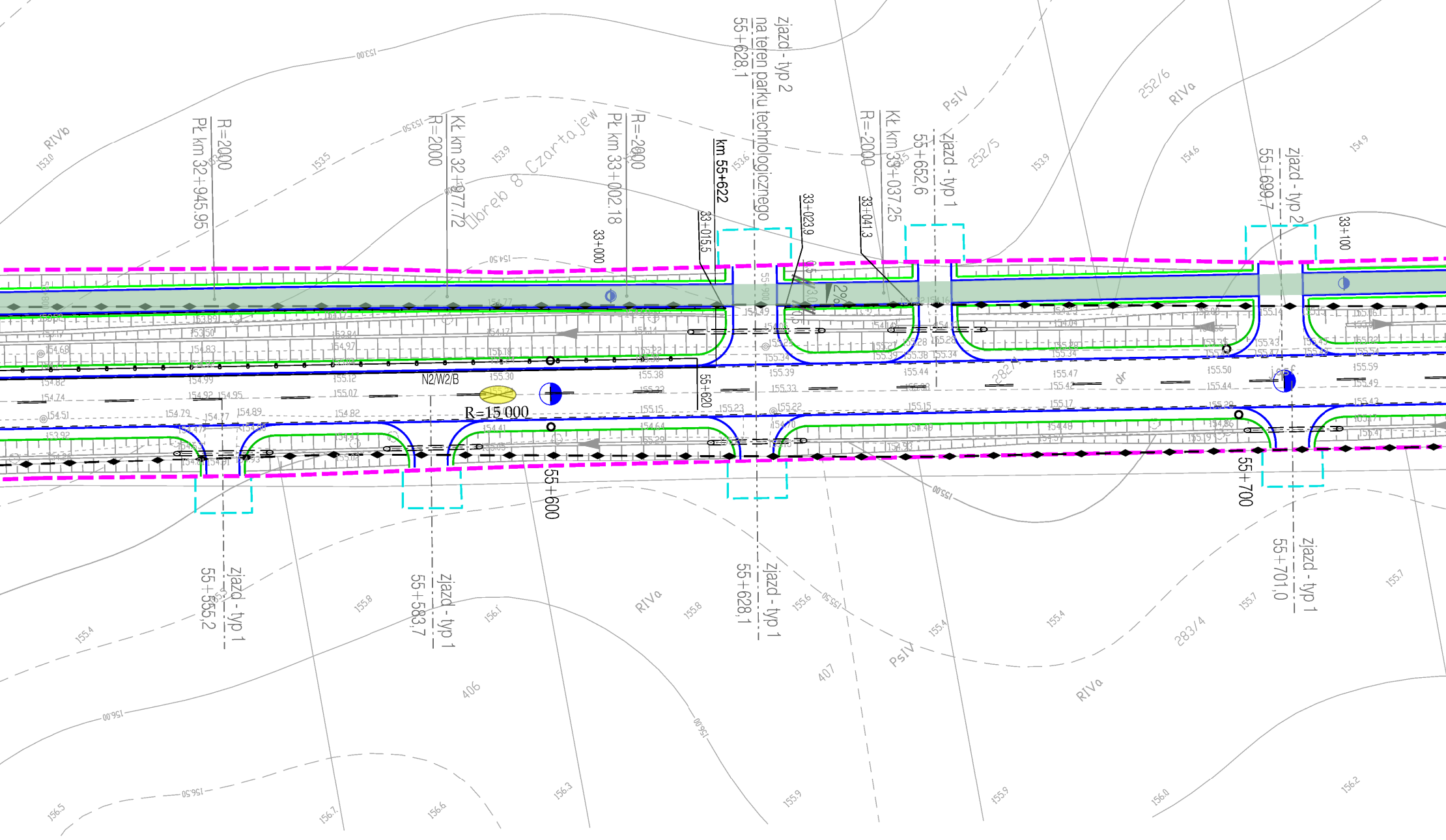
R=2000
Pk km 32+945.95
Kk km 32+977.72
R=2000
Pk km 33+002.18
R=2000
km 55+622
33+015,5
33+000
zjazd - typ 2
na teren parku technologicznego
55+628,1
33+023,9
R=-2000
Kk km 33+037,25
33+041,3
55+652,6
zjazd - typ 1
252/5
252/6
RIVa
PsIV
55+699,7
zjazd - typ 2
33+100
Obręb 8 Czartajew
RIVb
2%
N2/W2/B
R=15 000
55+620
55+600
55+700
282/4
dr
zjazd - typ 1
55+555,2
zjazd - typ 1
55+583,7
zjazd - typ 1
55+628,1
zjazd - typ 1
55+701,0
RIVa
406
407
PsIV
RIVa
283/4
153.00
153.50
154.50
155.00
155.50
156.00
156.50

Ark. nr 40

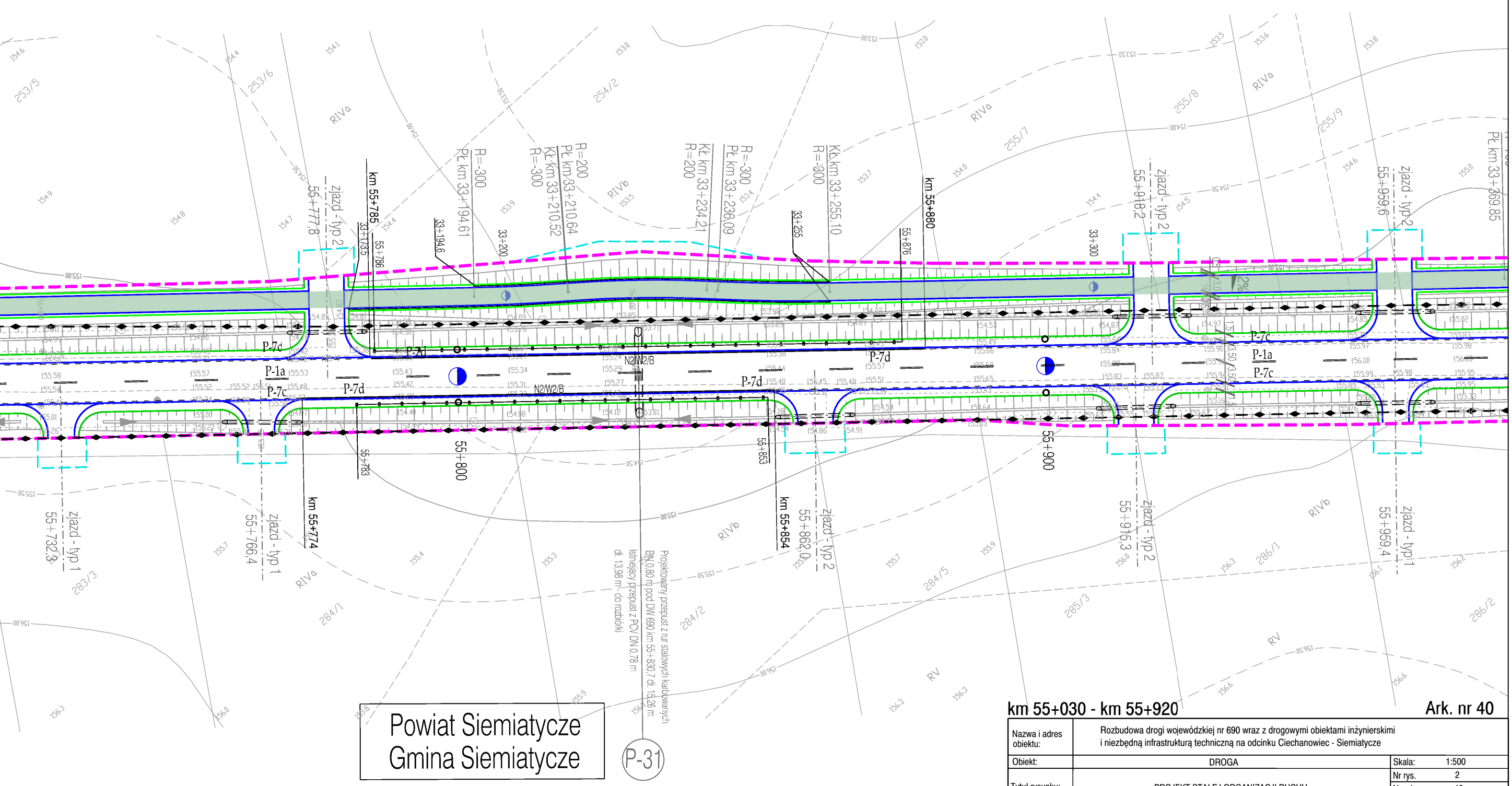
Powiat Siemiatycze
Gmina Siemiatycze
P-31
Projektowany przepust z rur stalowych karbowanych
ØN 0,80 m pod DW 690 km 55+830,7 dł. 15,26 m
Istniejący przepust z PCV DN 0,78 m
dł. 13,98 m - do rozbiórki
km 55+785
km 55+880
km 55+774
km 55+854
55+800
55+900
zjazd - typ 2
55+777,8
zjazd - typ 1
55+732,8
zjazd - typ 1
55+766,4
zjazd - typ 2
55+862,0
zjazd - typ 2
55+918,2
zjazd - typ 2
55+915,3
zjazd - typ 2
55+959,6
zjazd - typ 1
55+959,4
R=300
Pk km 33+194,61
R=200
Pk km 33+210,64
Kk km 33+210,52
R=300
Kk km 33+234,21
R=200
Pk km 33+236,09
R=300
Kk km 33+255,10
R=300
Pk km 33+369,85
P-7c
P-1a
P-7d
N2W2/B
2%
RIVa
RIVb
RV
253/5
253/6
254/2
255/7
255/8
255/9
283/3
284/1
284/2
284/5
285/3
286/1
286/2

km 55+030 - km 55+920

Ark. nr 40

Nazwa i adres obiektu:	Rozbudowa drogi wojewódzkiej nr 690 wraz z drogowymi obiektami inżynierskimi i niezbędną infrastrukturą techniczną na odcinku Ciechanowiec - Siemiatycze		
Obiekt:	DROGA	Skala:	1:500
Tytuł rysunku:	PROJEKT STAŁEJ ORGANIZACJI RUCHU	Nr rys.	2
		Nr ark.	40
		Nr proj.	PT2-02/101/2012