



















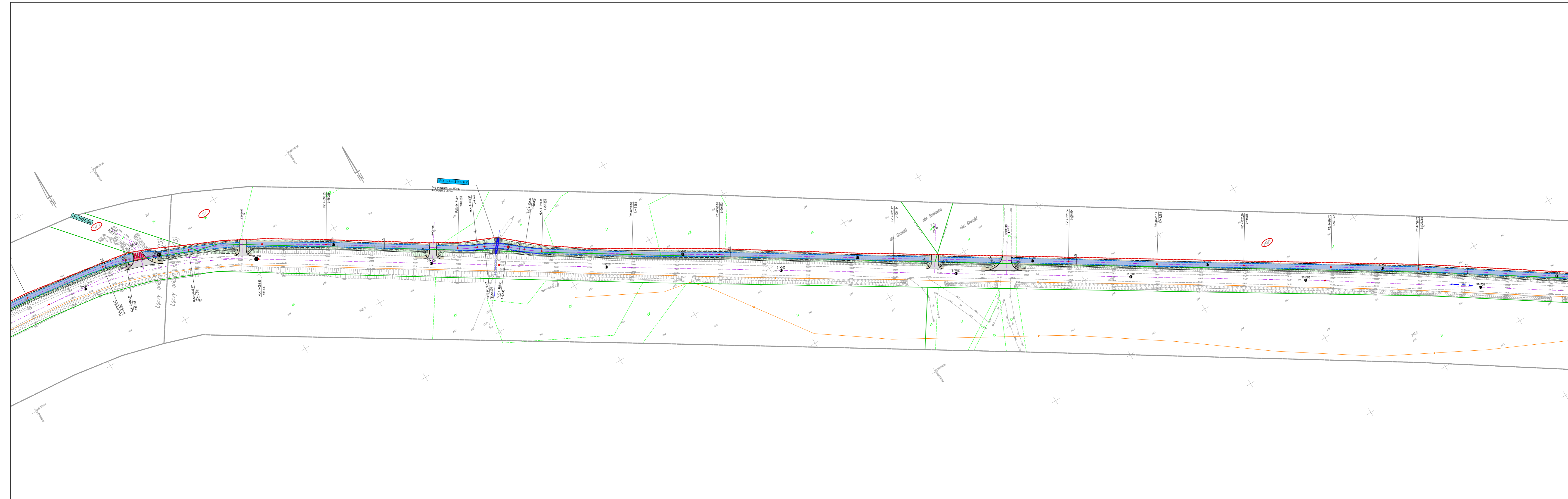
PROJEKT ZAGOSPODAROWANIA TERENU
SKALA 1:1000

LEGENDA:

Projektowane:

-  Nawierzchnia z betonu asfaltowego - ścieżka pieszo-rowerowy
-  Nawierzchnia z betonu asfaltowego - zjazdy, wloty dróg bocznych
-  Nawierzchnia z kruszywa - pobocza
-  Skarpy / Zieleńce
-  Umocnienie skarp i rowów brukiem na zaprawie cementowej

-  Krawężnik betonowy 20x30cm
-  Krawężnik betonowy 20x22 cm - obniżony
-  Obrzeże betonowe 8x30 cm
-  Krawędź nawierzchni bitumicznej
-  Krawędź pobocza
-  Bariery U11a - typ lubelski
-  Bariery linowa N2W4A
-  Kanalizacja deszczowa z wylotami
-  Rów kryty
-  Kablowa linia oświetleniowa eN
-  Napowietrzna linia energetyczna eN
-  Projektowana linia podziałowa pasa drogowego
-  Ograniczenie w korzystaniu działek



ARKUSZ NR 6

		ul. Żemczyniecka 30 lok. 3, 15-333 Białystok tel. 798 566 474 e-mail: biuro@pzdw.gov.pl KRS 000053625, NIP: 966200389, REGON: 362897758	
			
INWESTOR:	Podlaski Zarząd Dróg Wojewódzkich ul. Elewatorska 6 15-620 Białystok		
NAZWA OBIEKTU:	Rozbudowa ścieżki rowerowej w ciągu drogi wojewódzkiej Nr 672 na odcinku Mikaszówka - Rudawka		
STADIUM:	PROJEKT KONCEPCYJNY	Numer rys.:	2
NAZWA RYS.:	Projekt zagospodarowania terenu	Skala:	1:500, 1:1000
ZESPÓŁ AUTORSKI: Branża/Projektant		Data: 21.04.2020	
DROGOWA: mgr inż. Łukasz Milewski PDL/008/POOD/11 PDL/BD/030/12	Podpis:	DROGOWA: mgr inż. Piotr Jakubcki PDL/003/POOD/10 PDL/BD/031/10	Podpis:
DROGOWA: mgr inż. Paweł Sietętko PDL/0103/POOD/12 PDL/BD/0017/13	Podpis:		