
























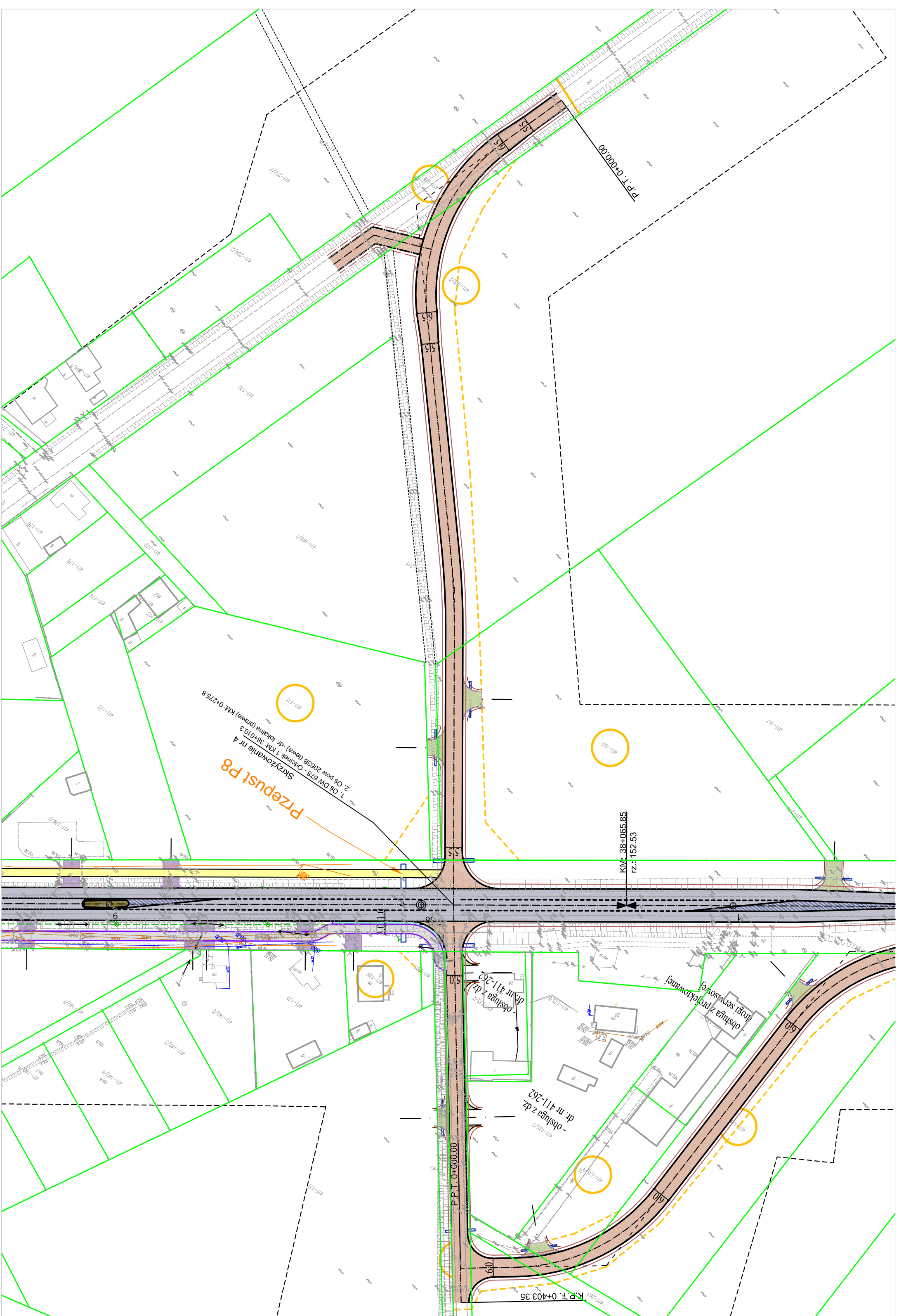
LEGENDA :

PROJEKTOWANE:

	- nawierzchnia bitumiczna (droga wojewódzka)		- kanalizacja deszczowa
	- nawierzchnia bitumiczna (drogi serwisowe i drogi dojazdowe)		- wpust uliczny
	- nawierzchnia z betonowej kostki brukowej (chodniki)		- krawężnik betonowy 20x30cm
	- nawierzchnia bitumiczna (ciąg pieszo-rowerowy)		- krawężnik betonowy najazdowy 20x22cm
	- nawierzchnia bitumiczna (ziązdy)		- obrzeże betonowe 8x30 cm
	- nawierzchnia z betonowej kostki brukowej (ziązdy)		- opornik kamienny 10x20cm
	- nawierzchnia z kostki kamiennej (zlatki autobusowe)		- kierunek spływu wód
	- nawierzchnia z betonowej kostki brukowej (opaska)		- przepust pod zjazdami
			- wykupy gruntów
			- numer działek, na których zlokalizowano inwestycje

ISTNIEJĄCE:

-  - linie rozgraniczające pasa drogowego (granice działek)
-  - gazociąg
-  - kabel energetyczny
-  - wodociąg
-  - napowietrzna linia energetyczna



Drogowskaz s.c.
M. Gwiżdowski, A. Sosnowski, M. Grzybowska
ul. Elewatorska 13/22, 15-620 Białystok
tel.: (085) 652 06 80, e-mail: drogowskaz-sc@o2.pl

Stadium : K.	Nazwa rysunku: Projekt Zagospodarowania Terenu	Rysunek nr. : 2.4a
Skala : 1:500	Opis: Przebudowa Drogi Wojewódzkiej nr 678 na odcinku Roszki Wodzki - Wysokie Mazowieckie.	Data : 12.12.2016

BRANŻA DROGOWA			
Opracował: mgr inż. Wojciech Grzybowski PDL/0065/P00D/05	Podkreślił: mgr inż. Wojciech Grzybowski	Sprawdził: mgr inż. Wojciech Grzybowski	Podkreślił: mgr inż. Wojciech Grzybowski